

Semanario

Edición **especial**

"La información la tienes tú"

Asocanaima
RIF J-406599956
Digna Libre Ecólora

GANADOR DEL
PREMIO REGIONAL
DE PERIODISMO

"Andrés Roderick 2023"

HACIENDO TURISMO

CNP 25.976

Órgano Informativo Independiente — www.asocanaimadigital.com — CANAIMA - Semana del 18 al 24 de mayo de 2026

Oficina Principal: Parque Nacional Canaima — Estado Bolívar — Rif. J-406599956 — AÑO 3 — Edición N° 87

A las puertas de su 262° aniversario, la antigua Angostura resplandece como un tesoro colonial

Regional

*Feliz aniversario
Ciudad Bolívar*

Pág. 04 y 05

*****Más que un destino pintoresco, Ciudad Bolívar es un viaje en el tiempo a través de calles empinadas, mitos fluviales y un legado histórico único. Una invitación abierta a descubrir, amar y rescatar la joya del sur venezolano*****



Pág. 09


ASOCANAIMA celebra el día de la Orquídea y el Turpial enalteciendo el patrimonio natural de Venezuela

Pág. 22



¡Honor y Gloria en sus 262 Años! Ciudad Bolívar: El Corazón Histórico y Turístico de Guayana

Pág. 25



El Guardián de Roca de Ciudad Bolívar: El Místico Fortín del Zamuro

Pág. 32

RESTAURANTE
Los Hijos de Doña Carmen

CAMPAMENTO MORICHAL
0292-193.85.55
0292-193.46.30

Disfruta en familia
VIVE TU EXPERIENCIA

Pág. 33

CAMPAMENTO MORICHAL
Canaima-Venezuela
+53 426-1938555

Pág. 34

RÍO ARO
CAMPAMENTO TURÍSTICO

Pág. 21

Piedra del Cocuy: El coloso precámbrico que custodia la triple frontera amazónica

Semanario

ASOCANAIMA

Haciendo Turismo

“Más que periodismo”

Directorio

Presidente

Gregorio Rivas

Vicepresidente

Inés Jiménez

Director General

Lcdo. Yhonny Rodríguez

Director-Editor

Yhonny Rodríguez

Editora Adjunta y Redes Sociales

Lcda. Francis Lira

Periodistas

Yhonny Rodríguez

(CNP 25.976)

Andrea Calma

(CNP 26.334)

Yanitza Martínez

(CNP 19.403)

Columnistas

Cristian Macías

Antonio Pestana

Corresponsales y Colaboradores

Norka Torres

(CNP 19.208)

Carlos Suniaga

Israel Basanta

Hernán Velasco

Administración

Inés Jiménez

Diseño

Arq. José Rodríguez

Suscripciones

E-mail:

asocanaima@gmail.com

Teléfonos:

0414-8606646

0416-9854630

INFORMACION
TURISTICA E
INDEPENDIENTE...

De la inmensidad de los tepuyes a la historia del Orinoco: 262 Años de Ciudad Bolívar

Por, Gregorio Rivas

Pte. del semanario
turístico de ASOCANAIMA

Canaima - Venezuela.-

**Estimados lectores
y protagonistas del
sector turismo**

Desde el corazón milenario de la tierra, allí donde el Parque Nacional Canaima eleva sus tepuyes como guardianes eternos del tiempo, escribimos estas líneas con un profundo sentido de orgullo y pertenencia. En esta edición número 87 de nuestro semanario "Haciendo Turismo", cruzamos la exuberancia de nuestra selva y el estruendo de nuestras cascadas para abrazar en la distancia a una joya fundamental de nuestra geografía e identidad patria: la hermosa e histórica Ciudad

Bolívar, que celebra con júbilo sus 262 años de fundación.

Como presidente de la Asociación de Campamentos de Canaima (Asocanaima), es un honor para mí, Gregorio Rivas, enviar desde esta vitrina informativa las más sinceras felicitaciones a la capital de nuestro estado. Ciudad Bolívar no es solo una coordenada en el mapa; es el epicentro donde la historia de Venezuela respira en cada calle empedrada, en su imponente arquitectura colonial y en el indomable e inspirador discurrir del río Orinoco. Es la tierra de la Angostura que vio nacer grandes ideas republicanas y que hoy, más que nunca, está llamada a ser un pilar de vanguardia en el desarro-


llo de nuestra región.

Esta celebración nos encuentra en un momento crucial de reflexión global. La reactivación de nuestro sector no puede entenderse de otra manera que no sea de la mano del ecoturismo. En el estado Bolívar poseemos un inventario de biodiversidad y cultura que nos bendice y, a la vez, nos responsabiliza. El ecoturismo no es una simple alternativa de viaje; es un compromiso ético, un modelo de preservación ambiental y un motor de inclusión comunitaria que respeta el entorno ancestral y empodera a su gente.

Para lograr que este mensaje trascienda las fronteras, la comunicación turística se convierte en nuestra herramienta más poderosa. A través de ella, nos propusimos la meta de llegar al mínimo rincón de este

planeta, rompiendo barreras y sembrando la curiosidad por conocer los tesoros de Venezuela. Una comunicación turística responsable, transparente y apasionada es el vehículo capaz de transformar la percepción global y atraer a un viajero consciente, dispuesto a maravillarse con la magia del macizo guayanés y la calidez de su pueblo.

El desafío está trabado. Trabajar por el ecoturismo en el estado Bolívar, en toda Venezuela y de cara al mundo entero requiere de la unión de voluntades de operadores, comunidades locales, periodistas y de cada ciudadano que sienta orgullo por su tierra. Porque la sostenibilidad ambiental y el éxito del turismo sustentable no dependen de unos pocos; es un esfuerzo colectivo, una identidad compartida.



Semanario Turístico

Queda prohibida toda reproducción parcial o total de este medio de comunicación digital. Los contenidos aquí publicados se encuentran protegidos por la Ley de Derechos de Autor. Cualquier copia no autorizada de los contenidos aquí publicados viola las leyes de derecho de autor será sancionado.

ASOCANAIMA
"Haciendo Turismo"

RIF. J-406599956

asocanaima@gmail.com

2023 Todos los derechos reservados

Semanario

ASOCANAIMA

CNP 25976

HACIENDO TURISMO

Desde el Parque Nacional Canaima para Venezuela y el Mundo

ANÚNCIATE Y PUBLICA CON NOSOTROS

*Convocatorias "Quieres que tu empresa o emprendimiento

*Comunicaciones esté dentro de Staff publicitario

*Clasificados

*Celebraciones

*Cumpleaños

*Carteles Judiciales

*Citaciones

*Marcas

*Otros

Tu publicidad será
Regional, nacional e internacional

Para más información

asocanaima@gmail.com

Contáctenos

+58-416-9854630

+58-414-8606646

(Publicación Virtual) - Síguenos en:



Desarrollo Sostenible

ASOCANAIMA impulsa a Bolívar para consolidarse como capital Estratégica del Ecoturismo Nacional

Yhonny Rodríguez

CNP 25.976

Canaima.-

La Asociación de Operadores Turísticos de Canaima (ASOCANAIMA) ha redoblado sus esfuerzos y estrategias para cimentar la posición del Estado Bolívar como la principal referencia y Capital Estratégica del Ecoturismo Nacional. La iniciativa busca trascender el concepto de destino turístico, promoviendo un modelo de desarrollo basado en la sostenibilidad, la calidad certificada y la articulación comunitaria.

El presidente de ASOCANAIMA, Gregorio Rivas, afirmó que Bolívar posee un potencial inigualable que va más allá de sus íconos mundiales, como el Parque Nacional Canaima y el Salto Ángel. El plan se centra en transformar esta riqueza natural en un motor económico responsable y de alto valor.

ASOCANAIMA está impulsando activamente la certificación de las rutas y servicios turísticos. El objetivo es garantizar que cada experiencia ofrecida cumpla con altos estándares internacionales de calidad y, crucialmente, de

*****ASOCANAIMA intensifica sus estrategias para consolidar al Estado Bolívar como la Capital Estratégica del Ecoturismo Nacional, enfocándose en la certificación de rutas, la sostenibilidad y la articulación con comunidades indígenas, garantizando así, según su presidente Gregorio Rivas, un modelo de desarrollo económico responsable y de calidad*****

turo y Bolívar tiene el liderazgo natural para ser la vanguardia de Venezuela en este sector", concluyó el presidente de ASOCANAIMA.

Compromiso con la Inversión y el Desarrollo

ASOCANAIMA reitera su llamado al sector privado nacional e internacional a invertir en la infraestructura turística de Bolívar, garantizando que el crecimiento sea planificado y armonizado con la conservación ambiental. La asociación se posiciona como el ente facilitador y articulador para garantizar la sinergia entre la inversión, la sostenibilidad y el bienestar social de la región.

El programa estratégico de ASOCANAIMA para el Estado Bolívar se presenta como un modelo replicable para otras regiones del país, demostrando que la conservación y el desarrollo económico pueden avanzar de la mano a través de una planificación turística consciente.

Prensa ASOCANAIMA



bajo impacto ambiental.

"No se trata solo de mostrar la belleza de nuestro tepuyes o el Auyantepui, sino de cómo lo hacemos. Estamos trabajando arduamente en la formación de los Prestadores de Servicios Turísticos (PST) para que incorporen prácticas que aseguren la mínima huella ecológica y ofrezcan una atención de excelencia. Bolívar debe ser sinónimo de turismo responsable", señaló Rivas.

Articulación Estratégica con Entes y Comunidades

Uno de los logros más significativos destacados por la asociación es la estrecha colaboración lograda con instituciones clave como el Instituto Nacional de Turismo (INATUR), entes gubernamentales regionales y, fundamentalmente, las comunidades indígenas.

Rivas enfatizó la importancia de este último punto: "El ecoturismo en Bolívar debe tener

rostro humano. Hemos concretado la cesión de la gestión y operación de rutas a las capitanías indígenas, asegurando que el beneficio económico y el empoderamiento se queden en el territorio. Ellos son los custodios ancestrales de esta tierra y su rol en la cadena de valor es irremplazable".

Diversificación de la Oferta y Posicionamiento de Marca

La estrategia busca

diversificar la oferta turística más allá del eje Canaima-Gran Sabana, promoviendo destinos emergentes que ofrezcan experiencias únicas, como el turismo de aventura, el etnoturismo y la observación de aves.

"Estamos en una campaña constante de promoción para posicionar la 'Marca Bolívar' como un producto diferenciado a nivel global. El ecoturismo es el fu-



Ciudad Bolívar: Historia y legado en las riberas del Orinoco

A las puertas de su 262° aniversario, la antigua Angostura resplandece como un tesoro colonial



Yhonny Rodríguez

CNP 25.976

Ciudad Bolívar.-

Hay ciudades que se visitan y ciudades que se viven. Ciudad Bolívar pertenece, sin duda, al segundo grupo. Al caminar por sus calles empinadas, el visitante no solo contempla arquitectura; respira la épica de un continente. A las puertas de celebrar su 262° aniversario, esta joya venezolana se erige sobre el imponente río Orinoco no solo

*****Más que un destino pintoresco, Ciudad Bolívar es un viaje en el tiempo a través de calles empinadas, mitos fluviales y un legado histórico único. Una invitación abierta a descubrir, amar y rescatar la joya del sur venezolano*****

como un bastión de historia y cultura, sino como un destino turístico vibrante que clama por ser descubierto, preservado y amado.

Para el viajero ávido de autenticidad, la antigua Santo Tomé de Guayana de la Angostura del Orinoco es un libro abierto donde se entrelazan las luchas por la libertad, la diversidad cultural

y el orgullo de un pueblo indomable.

El Casco Histórico: Un viaje en el tiempo

El corazón de Ciudad Bolívar destila memoria. Su configuración colonial, una de las mejor conservadas de América Latina, invita a un viaje en el tiempo. Cada rincón es un escenario fotográfico perfecto: desde las coloridas fachadas de altos

ventanales hasta las calles adoquinadas que desafían la gravedad rumbas abajo hacia el río.

Aquí, los muros de piedra no son mudos; atestiguaron el nacimiento de una nación soberana y libre.

El punto de partida obligado para cualquier viajero es la Plaza Bolívar, flanqueada por la majestuosa Catedral

Metropolitana y la emblemática Casa del Congreso de Angostura. Es imposible pisar este recinto sin sentir un ligero escalofrío histórico: fue aquí, en 1819, donde el Libertador Simón Bolívar pronunció su famoso discurso, delineando el futuro republicano de la Gran Colombia. Pocas ciudades en el mundo permiten al turista tomar un café mientras contem-

pla el lugar exacto donde se dibujó el mapa geopolítico de un continente.

El Orinoco: Testigo, motor y espectáculo natural

Si la historia es el alma de la ciudad, el río Orinoco es su sistema circulatorio. Este coloso fluvial, elemento vital de la urbe, ha sido testigo y motor de su desarrollo desde la época colonial, facilitando el comercio, la comunicación y el intercambio cultural.

➔ Sigue en la pág. 05

Estampas de la antigua angostura

262 años de historia viva: Ciudad Bolívar y el desafío de preservar su épico legado

➔ Viene de la pág. 04

Para el turista, el Orinoco ofrece postales inolvidables:

El Paseo Orinoco: El gran malecón de la ciudad, ideal para caminar al atardecer cuando el sol tiñe el agua de tonos dorados y rojizos.

El Puente de Angostura: Una proeza de la ingeniería que, al momento de su inauguración, desafió la inmensidad del río y hoy en día regala una de las siluetas más icónicas del paisaje guayanés.

La Piedra del Medio: Esa misteriosa formación rocosa en



mitad del cauce que los lugareños llaman **"el termómetro del Orinoco"** y que es cuna de mitos como el de la Serpiente de Siete Cabezas.

La Feria de la Sapoara: Si se visita en agosto, el río se convierte en una fiesta gracias a la mítica pesca de este pez endémico, una experiencia gastronómica y cultural sin igual.

Calidez, color y tradiciones vivas

La evolución de la ciudad, desde su fundación colonial hasta convertirse en el importante centro urbano y comercial de hoy, ha dejado una huella profunda en el tejido social. La identidad del bolivarense se ha configurado como una mezcla perfecta de hidalguía histórica.

La cultura local se enriquece día a día con tradiciones



vibrantes y manifestaciones artísticas que conviven con las costumbres ancestrales. El visitante no solo se deslumbra con sus monumentos, sino que se enamora de la hospitalidad de su gente, siempre dispuesta a contar una leyenda, recomendar un dulce de copezú o guiar al viajero hacia el mirador con la mejor vista de la ciudad.

Un llamado al futuro: Preservar para inspirar


El esplendor de Ciudad Bolívar no puede quedarse solo en el pasado. Su potencial como destino turístico internacional es innegable, pero requiere de un compromiso activo. Hoy más que nunca, es una responsabilidad colectiva donde deben converger los entes gubernamentales, el

sector privado y cada ciudadano unir esfuerzos para rescatar, mantener y embellecer los sitios turísticos, monumentos y espacios culturales que dan vida y color a la localidad.


Cuidar de Ciudad Bolívar significa mucho más que pintar fachadas; significa preservar un legado sagrado para las futuras generaciones. Al potenciar su valor turístico, garantizamos que su historia, su magia y su majestuosidad a orillas del Orinoco continúen inspirando orgullo en los locales y profunda admiración en cada visitante que decide cruzar sus puertas.



*Palacio de Regional de Gobierno
Ciudad Bolívar*



CIUDAD BOLÍVAR



*Fortín del Zamuro
Ciudad Bolívar*

Impulsando el folklore y el ecoturismo desde el estado Bolívar

ASOCANAIMA impulsa el ecoturismo y la proyección global de la Feria Internacional de la Coroba 2026

Yhonny Rodríguez

CNP 25.976

Caicara del Orinoco.-

Fieles a la misión de enaltecer el folklore llanero y las expresiones más auténticas de la identidad venezolana, la Asociación de Operadores Turísticos de Canaima (ASOCANAIMA) destaca la trascendencia de las festividades tradicionales como motores de proyección cultural y desarrollo sustentable ante el mundo.

En estos mismos instantes, entre el 27 y hasta el amanecer del 31 de mayo, Caicara del Orinoco y todo el municipio Cedeño del estado Bolívar se paralizan para disfrutar de una de sus tradiciones más emblemáticas: la Feria Internacional de la Coroba 2026. Este gran evento folclórico, cultural y productivo rinde un merecido tributo al fruto de la sagrada palma de coroba y a las costumbres arraigadas en el sentir de su pueblo.

Epicentro de la venezolanidad y la canta criolla

Esta vitrina interna-

*****ASOCANAIMA apuesta por la comunicación turística global para proyectar las tradiciones del municipio Cedeño en la Feria Internacional de la Coroba 2026, un emblemático encuentro folclórico que paralizará a Caicara del Orinoco del 27 al 31 de mayo con una constelación de estrellas de la canta criolla como Reynaldo Armas y Jorge Guerrero*****

cional se convierte en el epicentro de la identidad nacional al contar con una constelación inigualable de estrellas de la música llanera. El escenario vibrará con la imponente presencia del número uno de la canta criolla, Don Reynaldo Armas, junto al "Guerrero del Folklore", Jorge Guerrero, quienes estarán acompañados por una gran cantidad de destacados intérpretes del canto nacional.

Quienes visiten Caicara del Orinoco durante estos días se sumergirán en una experiencia cultural integral que incluye la emoción de las

tardes de toros coleados, ferias de artesanía típica, riñas de gallos y diversas actividades tradicionales que muestran la hospitalidad y el vigor del gentilicio cedeñense.

El presidente de ASOCANAIMA, Gregorio Rivas, enfatizó el valor de estas manifestaciones para el sector:

"Las ferias y fiestas tradicionales son las venas por donde corre la cultura de los pueblos. Impulsar estos eventos es garantizar que la actividad turística no se quede encerrada en un municipio, sino que sea proyectada con fuerza a nivel regional, nacional e internacional".



La comunicación turística como puente global

Manteniendo un firme compromiso con el desarrollo sostenible, ASOCANAIMA resalta el valor estratégico de estas festividades para hacer valer el turismo como un eje integrador. El objetivo principal es lograr que la riqueza cultural de Caicara del Orinoco sea vista, admirada y valorada en el planeta entero.

A través de una comunicación turística alternativa, veraz,

responsable y apasionada, la asociación asume la meta de llegar al mínimo rincón del mundo, rompiendo barreras geográficas para sembrar la curiosidad por conocer los tesoros que esconden de Venezuela. Este esfuerzo busca transformar la percepción global y atraer a un viajero consciente, dispuesto a maravillarse tanto con la majestuosidad del macizo guayanés como con la vibrante tradición de las ferias llaneras.

Desde la directiva de la asociación, se augura el mayor de los éxitos a las Ferias y Fiestas Internacionales de la Coroba de Orinoco 2026, un encuentro que reafirma que el estado Bolívar es una potencia turística inagotable. El desafío está trazado: continuar impulsando sin descanso el valor, el talento y la preservación de la actividad ecoturística, entendiendo que la sostenibilidad y el éxito de la tierra es un esfuerzo colectivo y una identidad compartida.

Ahora estamos en la web. Visítanos en: www.asocanaimadigital.com

Rumbo a los "Óscar del Turismo" 2026

ASOCANAIMA celebra la nominación del Salto Ángel como Principal Atracción Turística de Sudamérica 2026 en los World Travel Awards

Yhonny Rodríguez

CNP 25.976

Canaima.-

La Asociación de Operadores Turísticos de Canaima (ASOCANAIMA) se enorgullece en anunciar y celebrar la nominación del majestuoso Salto Ángel como Principal Atracción Turística de Sudamérica 2026 en la 33ª edición de los prestigiosos World Travel Awards, conocidos globalmente como los "Óscar del Turismo".

Ubicado en el corazón del Parque Nacional Canaima, Patrimonio de la Humanidad, el Salto Ángel (Kerepakupai Merú) se alza con sus 979 metros de altura, consolidándose no solo como la cascada más alta del mundo, sino como un símbolo inigualable de la biodiversidad y la riqueza ancestral de Venezuela.

Una competencia entre gigantes

En esta edición, el coloso venezolano comparte la categoría con otros destinos emblemáticos del continente, lo que resalta la importancia de esta dis-

****ASOCANAIMA celebra la nominación del Salto Ángel como Principal Atracción Turística de Sudamérica en los World Travel Awards 2026, compitiendo con íconos como Machu Picchu e Iguazú. El gremio, liderado por Gregorio Rivas, invita a la colectividad a votar para consolidar este reconocimiento internacional a la majestuosidad natural de Venezuela****



- tinción:
- Machu Picchu (Perú)
 - Cristo Redentor (Brasil)
 - Cataratas del Iguazú (Argentina/Brasil)
 - Desierto de Atacama (Chile)
- Esta nominación

reafirma el posicionamiento de Venezuela en el mapa del turismo de élite mundial, destacando la capacidad del país para ofrecer experiencias de naturaleza virgen y aventura sostenible que cautivan a viajeros

internacionales. **Un compromiso con el turismo nacional** Gregorio Rivas, presidente de ASOCANAIMA, destacó que este reconocimiento es un premio al esfuerzo de todos los actores que ha-

cen vida en el sector. *"Esta nominación no es solo para una maravilla natural; es un reconocimiento al orgullo de una nación que sigue brillando ante los ojos del mundo y al*

trabajo incansable de los operadores que preservamos y promovemos este paraíso. El Salto Ángel es el corazón de nuestra identidad turística", afirmó Rivas.

Invitación a votar: ¡Hagamos historia juntos!

Para asegurar este galardón para Venezuela, ASOCANAIMA hace un llamado a todos los venezolanos, dentro y fuera del país, así como a los amantes de la naturaleza en todo el mundo, a participar activamente en el proceso de votación.

¿Cómo votar?

Ingresa al portal oficial:

www.worldtravelawards.com/vote

Regístrate con su correo electrónico.

Seleccione la región **"South America"**.

Vote por el Salto Ángel en la categoría *"South America's Leading Tourist Attraction"*.

El Salto Ángel no es solo un destino; es una experiencia que transforma. Con el apoyo de todos, Venezuela puede alzarse con este importante reconocimiento internacional.

Alianza estratégica entre ASOCANAIMA y la Corporación Indígena Cacique

Orinoco Tours: La nueva ruta que impulsa la marca "Amazonía Venezolana" hacia el mercado global

Yhonny Rodríguez

CNP 25.976

Canaima / Puerto Ayacucho.-

En un esfuerzo sin precedentes por la preservación ambiental y el reimpulso económico del sur del país, la Asociación de Operadores Turísticos de Canaima (ASOCANAIMA) y la Corporación Nacional Socioprodutiva Indígena Cacique han anunciado una alianza estratégica para consolidar la marca **"Amazonía Venezolana"** a través de la ruta integral **Orinoco Tours**.

Esta iniciativa, liderada por Gregorio Rivas, presidente de ASOCANAIMA, y Augusto Cayupare, presidente de la Corporación Indígena Cacique, busca rescatar la época dorada del turismo de los años 90 y principios de los 2000, adaptándola a la Era Digital 4.0. El proyecto propone una visión donde la tecnología 3D y la creación de contenido permitan al mundo **"palpar"** las bellezas naturales del eje Orinoco-Apure, conectando el norte con el sur en un co-

*****A través de la ruta integral "Orinoco Tours", organizaciones indígenas y operadores turísticos consolidan la marca "Amazonía Venezolana" para reactivar el eje sur del país, integrando siete estados en un corredor ecológico de alcance internacional bajo la visión de la Era Digital 4.0*****

redor turístico y ecológico de escala global.

En este contexto, la región Guayana se erige como el epicentro fundamental del eje Orinoco-Apure. Gracias a su ubicación privilegiada dentro de la Amazonía venezolana, el estado Bolívar posee todas las condiciones geográficas y naturales para liderar un desarrollo ecoturístico de alto impacto. Esta zona no solo funciona como el corazón hídrico del país, sino como la puerta de entrada a un corredor biológi-



co que conecta la biodiversidad selvática con la capacidad operativa de las ciudades del sur.

El eje Orinoco: Un corredor de vida y soberanía

La ruta se fundamenta en la integra-

ción de los siete estados que bordean el río Orinoco: Amazonas, Bolívar, Apure, Guárico, Anzoátegui, Monagas y Delta Amacuro, extendiéndose hasta la Guayana Esequiba. Al ser el Orinoco la principal arteria hídrica de Venezuela y una cuenca esencial para la reserva de carbono a nivel mundial, el proyecto se alinea con las exigencias de las Naciones Unidas y los tratados de la Organización del Tratado de Cooperación Amazónica (OTCA).

"Brasil ha lanzado su marca Amazonía integrando sus estados; nosotros veni-

mos consolidando nuestra propia marca nacional. Es el momento de que la Amazonía venezolana sea reconocida como un actor fundamental en la preservación de las cuencas hídricas y la biodiversidad del planeta", afirmó Augusto Cayupare.

La alianza utilizará al Parque Nacional Canaima como puerto piloto para reimpulsar hitos geológicos como el Roraima y la Gran Sabana, definidos por los impulsores como el **"Jurassic Park de Venezuela"**. Asimismo, el plan contempla devolver el brillo a tesoros del estado Amazonas como el cerro Autana, el Tobogán de la Selva, los petroglifos de Pintado y Agua linda, y el majestuoso Yutajé, considerado el **"hermano"** del Salto Ángel.

Innovación en la triple frontera: El Eje de la Manaca

Uno de los puntos más ambiciosos es la creación de un Campamento Agro-Ecoturístico en la triple frontera amazónica y protegida."



Identidad, biodiversidad y patrimonio nacional

ASOCANAIMA celebra el día de la Orquídea y el Turpial enalteciendo el patrimonio natural de Venezuela

Yhonny Rodríguez

CNP 25.976

Canaima.-

En el marco de la conmemoración de las declaraciones de la Orquídea y el Turpial como símbolos naturales de Venezuela, la Asociación de Operadores Turísticos de Canaima (Asocanaima) rindió un homenaje a la identidad patria y a la biodiversidad que define los paisajes de la región.

El presidente de la organización, Gregorio Rivas, destacó la trascendencia histórica de esta fecha doble (23 de mayo), señalando que tanto la flor como el ave nacional no solo son emblemas de orgullo civil, sino pilares fundamentales del patrimonio ecológico que convierte a destinos como el Parque Nacional Canaima en un referente del turismo de naturaleza a nivel mundial.

Dos decretos históricos para la identidad nacional

Rivas ofreció un recorrido por los hitos históricos que oficializaron estos símbolos. Recordó

*****El presidente de la Asociación de Operadores Turísticos de Canaima, Gregorio Rivas, recordó los decretos históricos de 1951 y 1958, destacando que ambos símbolos patrios reflejan la riqueza megadiversa que atrae al turismo internacional*****



que el 23 de mayo de 1951, durante la presidencia de la Junta de Gobierno encabezada por Germán Suárez Flamerich, se declaró oficialmente a la orquídea (*Cattleya mossiae*) como Flor Nacional.

"La también llamada 'Flor de Mayo' fue elegida por su extraordinaria belleza, su impresionante variedad de formas, ta-

maños y colores, y su presencia a lo largo del territorio venezolano. Es una especie que florece con fuerza entre abril y mayo, llenando de elegancia nuestros paisajes", detalló el vocero de Asocanaima.

Por otra parte, el representante turístico resaltó que siete años más tarde, el 23 de mayo de 1958, bajo la junta presidencial liderada por

Wolfgang Larrazábal, se proclamó al turpial (*Icterus icterus*) como Ave Nacional. Este reconocimiento fue el resultado de un concurso promovido por la Sociedad Venezolana de Ciencias Naturales, que buscaba un ave que sintetizara el espíritu del país.

El valor turístico de nuestra fauna y flora

Rivas describió con entusiasmo las ca-

racterísticas del ave nacional, cuyo avistamiento forma parte de los atractivos para los viajeros que visitan la región de Guayana:

Plumaje imponente: Un vivo contraste amarillo-naranja con negro riguroso en la cabeza, alas y pecho.

Rasgo distintivo: Una particular mancha azul turquesa alre-

dedor de sus ojos.

Atractivo sonoro: Su canto melodioso y alegre, catalogado por expertos como uno de los más hermosos y perfectos del continente americano.

Un llamado a la preservación desde Canaima

Para el presidente de Asocanaima, la coincidencia en la fecha de declaración de ambos símbolos no es menor, ya que representa una síntesis perfecta de la venezolanidad: la delicadeza y diversidad botánica de la orquídea, fusionada con la libertad y el dinamismo del turpial.

"Este es un orgullo patrio que vuela y florece en cada rincón del país, pero que en escenarios como Canaima cobra una dimensión mística. Desde el sector turístico, nuestra misión no es solo mostrar estas bellezas a quienes nos visitan, sino promover un turismo sustentable que garantice que las futuras generaciones sigan escuchando el canto del turpial y contemplando nuestras orquídeas en su hábitat natural", concluyó Rivas.

Alianza estratégica impulsa el urbanismo sostenible en Bolívar

Puerto Ordaz rumbo a las "7 Maravillas del Futuro": ASOCANAIMA y Syndetur anuncian postulación global de la ciudad

Yhonny Rodríguez
CNP 25.976
Ciudad Guayana.-

En un movimiento estratégico que busca posicionar el urbanismo venezolano en la vanguardia global, la Asociación de Operadores Turísticos de Canaima (ASOCANAIMA), en alianza con la organización Syndetur, anunció oficialmente la preparación de la candidatura de Puerto Ordaz para el certamen mundial "7 Maravillas: Ciudades del Futuro".

Esta iniciativa, impulsada por la fundación internacional New7Wonders, representa una evolución del concepto de "Maravillas Naturales" (donde Venezuela ya brilla con el Salto Ángel) y de "Ciudades Maravillas". Tras una experiencia previa de postulación donde Puerto Ordaz demostró un gran potencial, esta vez el enfoque se centra en la visión futurista, ecológica y tecnológica.

Puerto Ordaz: El epicentro de la Economía Circular y el Modernismo

****ASOCANAIMA y Syndetur anuncian la postulación de Puerto Ordaz al concurso mundial de las "7 Maravillas: Ciudades del Futuro", bajo un innovador modelo que integra arquitectura bioclimática, economía circular e inteligencia artificial para elevar la calidad de vida****

Juan Herrera, CEO principal de Syndetur, explicó que el concepto de "Ciudad Futurista Maravilla" trasciende la estética arquitectónica.

"Buscamos proyectar a Puerto Ordaz bajo un modelo que integra la funcionalidad extrema con el modernismo, donde la sostenibilidad, la gestión inteligente de residuos y el consumo eficiente de energías limpias son los pilares", destacó Herrera.

La propuesta técnica que acompañará la postulación describe una urbe diseñada para el bienestar humano y la armonía ambiental:



Movilidad Inteligente: Sistemas de transporte eficientes y rápidos (como trenes de alta velocidad) que reduzcan el estrés del traslado diario.

Arquitectura Bioclimática: Edificios diseñados como "colinas" con ventilación y oxigenación natural, eliminando

el uso de gases que afectan la capa de ozono.

Autosuficiencia y Rentabilidad: Un modelo donde la ciudad produce lo que consume, comercializando sus excedentes en una economía circular real.

Tecnología y IA:

Integración de la Inteligencia Artificial en los hogares para elevar los estándares de calidad de vida.

Un proceso de selección global hasta 2027

Por su parte, el presidente de ASOCANAIMA, Gregorio Rivas, subrayó que este es un "destino compartido".

"Hablamos de urbanizaciones centradas en el ser humano que crecen junto con la naturaleza, estableciendo nuevos estándares de vida", acotó.

El cronograma de la campaña, según lo estipulado por el fundador de

New7Wonders, Bernard Weber, se divide en fases críticas:

Postulación (octubre 2025 - octubre 2026):

Durante este periodo, Puerto Ordaz presentará formalmente sus logros en diseño, habitabilidad y armonía ambiental.

Votación Global (octubre 2026 - octubre 2027):

Las ciudades participantes competirán por el voto del público y expertos a nivel mundial.

Revelación Final:

Los ganadores se anunciarán el Día Mundial de las Ciudades de 2027.

El llamado a la acción

Con el inicio de la fase de propuestas, ASOCANAIMA y Syndetur invitan a los sectores público y privado a unirse en esta sinergia. Bernard Weber ha señalado que las maravillas del futuro se construyen hoy con el coraje de los visionarios urbanos; en este sentido, Puerto Ordaz se prepara para demostrar que el horizonte de Venezuela es tan brillante como su patrimonio natural.



Puerto Ordaz, estado Bolívar - Venezuela

¡Rumbo a un municipio verde!

Municipio Independencia avanza hacia el desarrollo sustentable con despliegue ecológico escolar y universitario

Cortesía.
(Prensa Alcaldía de Ciudad Orinoco). –

En aras de formar un territorio sustentable, garantizar la soberanía agroalimentaria y promover la preservación ambiental, la gestión del alcalde Hernán Rodríguez ejecutó una jornada de acción y formación ecosocialista, abordando de manera simultánea diversas instituciones educativas y espacios productivos del municipio.

El despliegue multidisciplinario combinó teoría y práctica. A propósito del Día Mundial del Reciclaje, se dictaron conversatorios sobre la cultura de las 3R a los niños y niñas de la Escuelas Básica “Tomás Montilla” y “José Antonio Anzoátegui”, acción que fue complementada con una visita técnica de los estudiantes del Liceo Ju-

*****La gestión del alcalde Hernán Rodríguez desplegó una agenda ecosocialista que combinó talleres de reciclaje, conservación de polinizadores y preparación de huertos en centros educativos y productivos, consolidando alianzas con los sectores privado y universitario para el desarrollo sustentable del municipio*****



lián Temístocles Maza a la planta recicladora privada Circla, para conocer de cerca la economía circular. Asimismo, por el Día Mundial de las Abejas, la Escuela Simón Rodríguez y la Estación de Bom-

beros N° 10 se unieron para instruir sobre la importancia de los polinizadores y el resguardo de la fauna.

Sobre esta contundente agenda ambiental, el alcalde

Hernán Rodríguez enfatizó la importancia de territorializar estas políticas. *"Nuestro compromiso es transformar el municipio en un referente de desarrollo sustentable. Al llevar este conocimiento directamente a las*

aulas de nuestros niños y jóvenes, y al articular con el sector privado y universitario, estamos sembrando la semilla de una verdadera conciencia ecosocialista que garantizará el futuro y el bienestar de las próximas generaciones".

tar de las próximas generaciones".

La jornada, que también contó con la participación de Marco González, quien destacó el valor de estas alianzas institucionales para proteger la biodiversidad, se extendió al área Socioproductiva con la preparación del huerto de la Escuela Dr. José María Rodríguez Armas y el mantenimiento del Vivero de la Dirección de Ambiente.

El cierre de esta exitosa ofensiva ecológica se consolidó con una alianza académica, brindando una jornada de formación técnica a los estudiantes de la Universidad Fruto Vivas, dotándolos de herramientas clave para el diseño de proyectos socioproductivos en perfecta armonía con la naturaleza.

Ciudad Orinoco

Prensa ASOCANAIMA

CNP 25.976

Ciudad Guayana.-

Hotel Plaza Merú en Puerto Ordaz.

"Mejorando el skyline de la ciudad".

"ASOCANAIMA y Hotel Plaza Merú trabajan para transformar el turismo en el estado Bolívar"



HOTEL PLAZA MERÚ



Ahora estamos en la web. Visítanos en: www.asocanaimadigital.com

Fe, historia y compromiso institucional

Con emotiva misa de Acción de Gracias Inatur Bolívar acompañó la celebración del aniversario de Ciudad Bolívar

Yhonny Rodríguez
CNP 25.976
Ciudad Bolívar.-

En un ambiente impregnado de fe, civismo y profundo orgullo patrio, la Unidad Estatal del Instituto Nacional de Turismo (Inatur) Bolívar dijo presente en la solemne eucaristía celebrada en la Catedral Metropolitana Santo Tomás Apóstol, con motivo de conmemorarse un año más de la fundación de la histórica Ciudad Bolívar.

La ceremonia religiosa, llevada a cabo el pasado 22 de mayo, se consolidó como el epicentro de la festividad local. El equipo de Inatur Bolívar estuvo acompañando activamente a las diversas autoridades civiles y milita-

res, representantes de distintas instituciones públicas y privadas, y al noble pueblo bolivarense que se congregó para rendir tributo a la capital del estado.

Fe y proyección para el motor turístico

La misa de Acción de Gracias se convirtió en el espacio propicio para agradecer por las bendiciones recibidas en la región y, al mismo tiempo, sirvió de escenario para reafirmar el compromiso absoluto del sector institucional con la proyección del turismo receptivo y el resguardo de la identidad histórica que caracteriza a la antigua Angostura.

"Nos llena de profunda alegría compartir este aniversario junto a una comunidad pujante

que día a día trabaja de manera articulada y unida por el desarrollo económico, el bienestar social y el brillo de nuestra hermosa capital histórica a orillas del majestuoso río Orinoco", destacaron representantes de la unidad turística durante el evento.

La Catedral Metropolitana Santo Tomás Apóstol, joya arquitectónica del casco colonial, sirvió como el recordatorio perfecto del inmenso patrimonio que posee la ciudad. Con este tipo de participaciones, el Ministerio del Poder Popular para el Turismo, a través de Inatur, ratifica su despliegue en las regiones para seguir impulsando las rutas históricas y culturales como el eje para atraer a visitantes nacionales e internacionales.

**** La actividad litúrgica se llevó a cabo en la Catedral Metropolitana Santo Tomás Apóstol, reuniendo a autoridades y al pueblo bolivarense en un encuentro orientado a fortalecer la identidad histórica y el potencial turístico de la capital orinoquense****



MISA DE ACCIÓN DE GRACIAS ANIVERSARIO DE CIUDAD BOLÍVAR MUNICIPIO ANGOSTURA DEL ORINOCO

La jornada aniversario que Ciudad Bolívar representa para el turismo sostenible. La jornada aniversario cerró con un llamado a seguir construyendo colectivamente el destino turístico de excelencia que Ciudad Bolívar representa para la patria, consolidando sus espacios emblemáticos de cara al desarrollo del turismo sostenible.

Con información de INATUR Bolívar

Mensaje Turístico de la semana


Ecoturismo:

El arte de valorar la vida a través de la naturaleza

"Todos estamos en este planeta como turistas"

¡Únete a nosotros y crea recuerdos inolvidables!

Con cariño,
Gregorio Rivas
(Presidente de ASOCANAIMA)



Yhonny Rodríguez

CNP 25.976

Canaima.-

¿Eres parte del sector turístico?

ASOCANAIMA, "Haciendo Turismo" te invita a ser parte de nuestra gran familia. Somos la plataforma digital de referencia para el turismo en Bolívar, con una comunidad de miles de lectores comprometidos con descubrir los destinos más increíbles de nuestro país.

ASOCANAIMA, "Haciendo Turismo", es un semanario digital líder en noticias y tendencias del sector turístico en Venezuela, se complace en anunciar su segundo aniversario. Con el objetivo de seguir creciendo y fortaleciendo la industria turística, la organización invita a empresas, emprendedores y profesionales del sector a unirse como colaboradores y patrocinadores.

Desde su lanzamiento, **ASOCANAIMA**, "Haciendo Turismo" se ha consolidado como una fuente confiable de información para los amantes de los viajes y la aventura. Con una amplia cobertura regional, nacional e internacional, el semanario digital ofrece noti-

cias, entrevistas, reportajes y análisis sobre los destinos más atractivos del país en general.

Ampliando nuestra oferta

Para celebrar su segundo aniversario, **ASOCANAIMA**, "Haciendo Turismo" tiene previsto aumentar su frecuencia de publicación, pasando a cuatro ediciones digitales y dos ediciones impresas al mes. Este crecimiento permitirá llegar a un público aún más amplio y consolidar nuestra posición como el medio de comunicación más influyente del sector turístico en el país.

¿Por qué anunciarte con nosotros?

Alcance masivo: Llega a un público amplio y segmentado de amantes de los viajes y la aventura.

Contenido de calidad: Nuestras publicaciones son informativas, entretenidas y relevantes para el sector turístico.

Frecuencia de publicación: 4 ediciones digitales y 2 ediciones impresas mensuales garantizan una exposición constante de tu marca.

Amplía tu alcance y conecta con miles de amantes de los viajes

¡Únete al Semanario Turístico ASOCANAIMA, "Haciendo Turismo" y multiplica tu alcance!

Credibilidad: Somos la voz autorizada del turismo en Bolívar, respaldados por nuestra trayectoria y la confianza de nuestros lectores.

Únete a nosotros en esta celebración y sé parte del crecimiento del turismo en nuestra región.

¿Cómo puedes colaborar?

Anuncios: Promociona tus productos o servicios de manera efectiva.

Reportajes: Cuenta tu historia y comparte tus conocimientos con nuestros lectores.

Eventos: Difunde tus eventos y atrae a más visitantes.

Patrocinios: Asocia tu marca a una publicación de calidad y aumenta tu visibilidad.

Unidos por el turismo

ASOCANAIMA, "Haciendo Turismo" invita a todos los actores del sector turístico a unirse a esta iniciativa. Al colaborar con nosotros, estarás contribuyendo al crecimiento y desarrollo del turismo en Bolívar y fortaleciendo la imagen de tu marca.

GANADOR DEL PREMIO REGIONAL DE PERIODISMO "ANDRES RODERICH 2023"

- Inmuebles
- Empleos
- Vehículos
- Varios
- Noticias
 - Edictos
 - Avisos
 - Recordatorios
 - Convocatorias
 - Publireportajes

Contamos con paquetes Promocionales, con excelentes Descuentos

ENCARTES, GACETILLAS, ENFAJILLADOS, EMBOLSADOS, MUESTREO, PORTADA FALSA, ETC.

CONTÁCTANOS
 +58-416-9854630 / 414-8606646
 prensa@asocanaima.com
 asocanaima@gmail.com

Contacto:

+58-416-9854630

+58-414-8606646

Instagram:

@asocanaimaecoturistica

¡Celebramos nuestro segundo aniversario en abril!

¡Contáctanos ahora y descubre las ventajas de ser nuestro aliado!

Atentamente,

Gregorio Rivas

Presidente Fundador

Yhonny Rodríguez

Director-Editor

ASOCANAIMA
"Haciendo Turismo"



Ahora estamos en la web. Visítanos en: www.asocanaimadigital.com

Naturaleza, aventura y cultura

Yhonny Rodríguez

CNP 25.976

Canaima.-

La Asociación de Operadores Turísticos de Canaima (ASOCANAIMA), en nombre de su presidente Gregorio Rivas, se enorgullece en otorgar un reconocimiento especial a Campamento Simón Tours, propiedad del estimado Ramón Simón, por su destacada contribución al desarrollo del sector turístico en la zona Occidental del Parque Nacional Canaima.

Campamento Simón Tours, un oasis de confort y aventura en el corazón del pueblo Kanaimö, ha demostrado un compromiso inquebrantable con la calidad y la satisfacción de sus visitantes. Con sus 10 acogedoras habitaciones, equipadas con aire acondicionado y baño privado

do, y la atención personalizada de su personal indígena, el campamento ofrece una experiencia única que combina la comodidad moderna con la riqueza cultural de la región.

Ramón Simón, propietario de Campamento Simón Tours, ha expresado su agradecimiento por este reconocimiento, destacando la importancia de trabajar en conjunto para preservar la belleza natural de Canaima y promover el turismo sostenible.

Servicios destacados de Campamento Simón Tours:

Alojamiento confortable: Habitaciones equipadas con aire acondicionado y baño privado.

Gastronomía local:

Deliciosas comidas caseras preparadas con productos frescos de la región.

Actividades: Amplia variedad de excursiones, incluyendo visitas a la Laguna de Canaima, el Salto Sapo, el Salto Hacha y el Salto Ángel.

Conectividad: Servicio de Wifi gratuito para todos los huéspedes.

Atención personalizada: Personal indígena altamente capacitado que brinda una experiencia auténtica.

Paquetes turísticos completos:

Campamento Simón Tours ofrece paquetes turísticos que incluyen alojamiento, alimentación, transporte y todas las excursiones, garantizando una experiencia sin preocupaciones para sus visitantes.

Con este reconocimiento, ASOCANAIMA reafirma su compromiso de apoyar a los operadores turísticos que contribuyen al crecimiento sostenible de Canaima y promueven la conservación de este invaluable patrimonio natural.

ASOCANAIMA reconoce la excelencia del campamento Simón Tours



Contacto:

+58 (0416) 5442478

Instagram:

@canaimasimontours2022

¡Reserva ahora y descubre por qué El Campamento Simón Tours, es una opción para tu

estadía en Canaima!

Ramón Simón
Propietario

Ahora estamos en la web. Visítanos en: www.asocanaimadigital.com

Descubre la magia de la naturaleza en Rancho de Dios

Descubre el Paraíso en el Orinoco: Tu Aventura te Espera en Rancho de Dios

¿Cansado de la rutina? ¿Buscas una experiencia que te reconecte con la naturaleza en su estado más puro?

Te invitamos a sumergirte en un viaje inolvidable en el corazón de Venezuela, donde el majestuoso río Orinoco te da la bienvenida. Rancho de Dios Campamento Turístico es más que un destino; es una experiencia transformadora diseñada para los amantes de la aventura y la tranquilidad.

Una Experiencia Mágica en la Naturaleza

Imagina despertar con el suave mur-

mullo del río y el canto de aves exóticas, mientras la brisa fresca del Orinoco te llena de energía. En Rancho de Dios, cada día es una nueva oportunidad para explorar y maravillarte:

Navega y descubre: Súbete a nuestras lanchas y recorre la inmensidad del río, explorando sus fascinantes islas y descubriendo paisajes que te dejarán sin aliento.

Aventuras a tu ritmo: Disfruta de la pesca

deportiva en aguas ricas en vida, camina por senderos naturales que te llevarán a encuentros cercanos con la fauna y la flora local, o simplemente relájate y disfruta del entorno.

Un festín para los sentidos: Captura amaneceres y atardeceres que pintan el cielo con colores vibrantes, respira aire puro y desconéctate del estrés diario en un ambiente de paz y tranquilidad.

ESCAPATE EL PUENTE ORINOQUIA

Asocanaima
RIF J-406599956
Digna. Libre. Entusa.

PASEOS RELAX NATURALEZA BIENVENIDA FUTBOLITO

FESTIVAL 30\$ PP
11 AM
SNACK
BEBIDA
DEL RIO
CANEOS
TRASLADOS GRUPOS 6P
Reserva
04126895751

Rancho de Dios
CAMPAMENTO



Comodidad y Autenticidad en un Solo Lugar

En Rancho de Dios, tu comodidad es nuestra prioridad sin sacrificar la autenticidad de la experiencia. Nuestras instalaciones están pensadas para que te sientas como en casa, con cabañas rústicas y un ambiente acogedor. Además, nuestro

menú está lleno de deliciosas comidas preparadas con ingredientes frescos de la zona, una verdadera delicia local.

En Rancho de Dios, personalizamos tus actividades para que se adapten perfectamente a tus intereses. Además, promovemos el turismo responsable, asegurando que tu

visita no solo sea memorable, sino que también contribuya a la conservación de este invaluable entorno natural.

¡Tu aventura en el corazón del Orinoco te espera!

¡Reserva tu escapada a Rancho de Dios hoy mismo y comienza a explorar!

Contáctanos a través de los siguientes medios:

WhatsApp: (58) 0412 - 6895751

E-mail: ranchodedios@gmail.com

dios@gmail.com

Instagram: [@ranchodedios](https://www.instagram.com/ranchodedios)

Dirección: Ubicado en el caserío juasjuilla,

Carretera Soledad, Puente Orinoquia, a 30 minutos de Pto Ordaz.

¡Esperamos darle la bienvenida muy pronto!

Ahora estamos en la web. Visítanos en: www.asocanaimadigital.com

Expansión de la conectividad aérea regional

Avianca impulsa el turismo internacional con su nueva ruta directa diaria entre Bogotá y Maracaibo

Yhonny Rodríguez

CNP 25.976

Maracaibo.-

En un paso firme hacia la consolidación de la conectividad aérea en América Latina, la aerolínea Avianca anunció oficialmente la salida a ventas de su nueva ruta directa entre Bogotá y Maracaibo. Esta ruta operará con una frecuencia diaria y está diseñada para fortalecer significativamente los lazos entre Colombia y Venezuela, contribuyendo de forma directa al dinámico intercambio comercial, turístico, social y de negocios en un momento clave de apertura y transformación económica.

La puesta en marcha de este itinerario representa una decisión de alto impacto estratégico para el país. Al establecer este puente directo con Bogotá, Venezuela no solo recupera un canal fundamental de comunicación con el vecino país, sino que potencia exponencialmente su capacidad para atraer turismo internacional. Esta conexión permite a los viajeros provenientes de Europa, Norteaméri-

****La operación aérea, que dispondrá de 2.500 asientos semanales en aviones Airbus A320, se convertirá en un puente estratégico para conectar al occidente venezolano con el mundo a través del principal centro de conexiones de Colombia****



ca y el resto del continente enlazar de forma ágil y masiva con el occidente venezolano, dinamizando la economía hotelera, gastronómica y cultural de la región zuliana.

Capacidad y tecnología de vanguardia al servicio del pasajero

La nueva ruta **Bogotá – Maracaibo – Bogotá** será operada en modernas aeronaves Airbus A320, las cuales cuentan con una ca-

pacidad de 180 sillitas por vuelo. Esta configuración logística se traduce en una robusta oferta de 2.500 asientos adicionales a la semana, un incremento sustancial que busca satisfacer la creciente demanda de pasajeros corporativos, turistas y familias que se desplazan entre ambos destinos.

Con este nuevo itinerario, Avianca complementa de manera estratégica

su operación actual en el país, sumándose a los dos vuelos diarios que la compañía ya mantiene operativos entre Bogotá y Caracas, reafirmando su confianza en el mercado nacional.

Los portavoces de la aerolínea informaron que los boletos ya se encuentran disponibles a través de su página web, aplicación móvil y agencias de viajes autorizadas en ambos países, ofreciendo diferentes tarifas que se adaptan a las nece-

sidades del viajero corporativo y de placer.

Un puente hacia múltiples conexiones globales

La importancia de este anuncio trasciende la conexión bilateral. Al aterrizar en el Aeropuerto Internacional El Dorado de Bogotá uno de los hubs o centros de conexiones más importantes y modernos de la región, los pasajeros procedentes de Maracaibo tendrán ac-

ceso inmediato a la red global de Avianca y sus aliadas. Esto facilita la autogestión de conexiones internacionales hacia decenas de destinos en todo el mundo, posicionando nuevamente a Venezuela en el radar del turismo global y facilitando los negocios internacionales.

Con el inicio de la comercialización de los boletos, el sector turístico y comercial del país recibe un fuerte respaldo estructural. Esta nueva ruta promete convertirse en un motor dinamizador para la economía de la patria, demostrando que la apertura de cielos y la confianza empresarial son herramientas definitivas para proyectar las bondades de Venezuela ante el mundo.

Gremios empresariales y operadores turísticos del estado Zulia han recibido la noticia con gran entusiasmo, proyectando un incremento inmediato en la ocupación hotelera y estimando que este vuelo diario sea el catalizador para futuras frecuencias aéreas que sigan conectando a la región con el resto del continente.

Capacitación turística

Inatur acredita a nuevos profesionales en Aguasay para consolidar a Monagas como destino de excelencia

Yhonny Rodríguez

CNP 25.976

Monagas.-

La educación y la preparación técnica se consolidan como las bases fundamentales para el desarrollo del Motor Turismo en el oriente del país. En consonancia con las políticas estratégicas dictadas por el Ministerio del Poder Popular para el Turismo (Mintur), el equipo de la Unidad Estatal de Inatur Monagas llevó a cabo la entrega formal de certificados correspondientes al Plan de Capacitación Turística en el municipio Aguasay, un paso firme hacia la profesionalización de los prestadores de servicio en la región.

El acto de acreditación oficial, impregnado de un profundo compromiso y orgullo monaguense, se desarrolló en las instalaciones locales y contó con la presencia destacada del alcalde de la jurisdicción, Rafael Sánchez Mérida. La participación de la autoridad municipal reafirma el sólido respaldo institucional que el sector

*****El Plan de Capacitación Turística fortalece la economía local y la calidad de servicio bajo una gestión articulada entre el Ministerio de Turismo y la gobernación del estado*****



**ENTREGA DE CERTIFICADOS
PLAN DE CAPACITACIÓN
TURÍSTICA
MUNICIPIO AGUASAY**



público brinda a los ciudadanos que decidieron dar un paso adelante en su formación técnica y humana.

La entrega de estos certificados no solo valida formalmente los conocimientos adquiridos por los participantes en diversas áreas de atención y gestión turística, sino que también representa una garantía de calidad para los futuros visitantes. Cada acreditación se traduce en una promesa de hospitalidad, mejor atención y profesionalismo,

elevando los estándares comerciales de Aguasay para competir con éxito



en el mercado regional y nacional.

Esta iniciativa de formación busca

generar un impacto directo en el empoderamiento de las comunidades locales. Al dotar a los habitantes de Aguasay con herramientas técnicas especializadas, el programa los convierte en actores económicos activos y profesionales altamente preparados para dinamizar los atractivos locales, generando empleo sustentable y diversificando la economía productiva de sus propios entornos.

Gestión articulada con visión de futuro

Este avance es el resultado directo de

un esfuerzo conjunto y planificado de gestión articulada que involucra activamente al Gobierno Nacional, Regional y Municipal. Esta sinergia asegura que el proyecto "Monagas Potencia" continúe su expansión bajo un esquema organizado, estructurado y adaptado a las realidades y potencialidades geográficas de cada localidad.

La ejecución de estas jornadas responde directamente a la visión estratégica de la Ministra del Poder Popular para el Turismo, Lcda. Daniella Cabello, enfocada en invertir de manera prioritaria en la educación del pueblo venezolano para posicionar a la nación como un referente de turismo sostenible a nivel internacional. Asimismo, bajo las directrices y el liderazgo del Gobernador del estado Monagas, Ernesto Luna, la entidad regional continúa desplegándose con constancia en cada municipio, acreditando el talento humano y construyendo las bases de un futuro brillante y productivo para el turismo monaguense.

Conectividad internacional

Nueva Esparta se afianza como el destino predilecto de Suramérica con la llegada de mayoristas colombianos

Yhonny Rodríguez

CNP 25.976

Porlamar. –

*****Un puente aéreo entre Colombia y Margarita proyecta movilizar a 4.000 pasajeros a partir de septiembre*****

El oriente venezolano consolida su posición en el mapa turístico internacional. En una sólida alianza estratégica orientada a reactivar el flujo de visitantes suramericanos, el estado Nueva Esparta recibió formalmente a una delegación de 15 operadores turísticos procedentes de Colombia, marcando el inicio de una ambiciosa agenda de promoción para relanzar los atractivos de Margarita, Coche y Cubagua como el epicentro del Caribe.

El Hotel Ikin, en el municipio Antolín del Campo, fue el escenario del encuentro institucional liderado por la gobernadora de la entidad, Marisel Velásquez. Durante la recepción, la mandataria regional acompañada por el presidente de Corpotur, Arévalo Ávila, el director de Inatur, Enrique López, y directivos de Oasis Travel Venezuela y Waterland Mundo Marino destacó que el

objetivo central es fusionar la gestión pública con el dinamismo del sector privado para devolverle el máximo brillo comercial e internacional a la región insular.

Experiencia directa en la "Perla del Caribe"

Los mayoristas neogranadinos se encuentran en el estado bajo la modalidad de un viaje de familiarización (Fam Trip). Esta estrategia técnica les permite evaluar en primera persona la calidad de la planta hotelera, los complejos recreativos y la robusta infraestructura de servicios con la que cuenta la isla. Asimismo, la agenda contempla un recorrido de muestreo cultural y gastronómico por los principales ejes costeros neoespartanos.

Este esfuerzo de promoción cuenta con el respaldo directo del Ministerio del Poder Popular para el Turismo, bajo la gestión de su titular, Daniella Cabello, como parte de



las políticas nacionales para potenciar la conectividad y el motor turístico del país.

El plato fuerte del encuentro fue la revelación de los detalles logísticos de la nueva interconexión aérea que unirá de forma directa a Colombia con la Isla de Margarita. Las autoridades comerciales confirmaron que este puente internacional operará de manera regular a partir del próximo 19 de septiembre de 2026 y se mantendrá activo hasta el 30 de enero de 2027.

La operación, que estará a cargo de la

aerolínea Venezolana de Aviación, contempla un esquema de vuelos exclusivos programados para cada sábado. Con una capacidad garantizada de 147 viajeros por trayecto, se estima la ejecución de 30 operaciones aéreas a lo largo de la temporada.

Este engranaje logístico proyecta un impacto económico de gran envergadura para el comercio local, con la movilización estimada de aproximadamente 4.000 pasajeros colombianos, preparando así el terreno para una temporada alta de alta facturación y consolidando

a Nueva Esparta como una potencia turística.

Finalmente, las autoridades locales destacaron que este acuerdo no solo representa un logro en materia de conectividad, sino que también sienta las bases para un intercambio cultural y comercial más profundo entre ambas naciones. Los PST combinaron con la calidez del pueblo margariteño, la garantía que los visitantes colombianos encontrarán un destino seguro, competitivo y con estándares de calidad de nivel internacional, listos para superar

las expectativas del mercado neogranadino.

Con esta iniciativa, Nueva Esparta reafirma su liderazgo en la estrategia de reactivación económica del país a través del motor turismo. El éxito de este Fam Trip y la planificación de la ruta aérea demuestran que la sinergia entre las políticas del Estado, las aerolíneas y el empresariado privado es la fórmula idónea para consolidar la sostenibilidad de la región, abriendo las puertas a futuras frecuencias que sigan posicionando a la "Perla del Caribe" como el refugio predilecto de Suramérica.

Cooperación bilateral y desarrollo estratégico

Venezuela y Nicaragua consolidan alianza para impulsar la inversión y el turismo multidestino

Yhonny Rodríguez

CNP 25.976

Caracas.-

En un esfuerzo conjunto por dinamizar el sector turístico de la región, la ministra del Poder Popular para el Turismo de Venezuela, Daniella Cabello, sostuvo una fructífera reunión de trabajo con la embajadora de la República de Nicaragua en el país, Daysi Ivette Torres Bosques. El encuentro sirvió de escenario para evaluar nuevas oportunidades de inversión, conectividad y capacitación que fortalezcan las economías de ambas naciones.

Durante la jornada, ambas autoridades coincidieron en la necesidad de aprovechar las ventajas comparativas de cada país para posicionarse con fuerza en el mercado internacional. Entre las iniciativas más destacadas se encuen-

*****La ministra Daniella Cabello y la embajadora Daysi Torres Bosques definieron una hoja de ruta que incluye ruedas de negocios, capacitación conjunta y el lanzamiento de proyectos estratégicos en la FitVen 2026*****



El Sistema de Teleféricos Mukumbarí (STM) reabrió oficialmente sus puertas al público el pasado viernes 8 de mayo

tra la organización de próximas ruedas de negocios, diseñadas especialmente para promover destinos emblemáticos y captar capitales interesados en el desarrollo de infraestructura turística sostenible.

Uno de los puntos clave de la agenda bilateral fue la edu-

cación y la profesionalización del sector. Para ello, se planteó la creación de alianzas estratégicas en materia de formación entre el Instituto Nicaragüense de Turismo (Intur) y el Ministerio del Poder Popular para el Turismo de Venezuela (Mintur), permitiendo el intercambio de saberes,

metodologías y buenas prácticas para la atención al visitante.

Asimismo, los equipos técnicos ya se encuentran trabajando en el diseño de productos bajo la modalidad de multidestino. Esta estrategia busca ofrecer a los viajeros internacionales paque-



tes integrados que combinen la biodiversidad y el patrimonio venezolano con la riqueza cultural y volcánica de Nicaragua, consolidando progresivamente una marca turística conjunta.

Los avances de esta agenda de cooperación binacional tendrán su

vitrina principal en la Feria Internacional de Turismo de Venezuela (FitVen 2026). Este magno evento será el escenario perfecto para presentar de manera oficial las iniciativas comerciales, las alianzas de capacitación y los nuevos productos diseñados para hacer brillar a ambos países en el mapa turístico mundial.

Con estas acciones, Venezuela y Nicaragua reafirman sus lazos de hermandad y complementariedad, apostando por el turismo como un motor fundamental para el desarrollo económico y la integración de los pueblos latinoamericanos. El compromiso de ambas naciones no solo promete dinamizar el flujo de viajeros en la región, sino también sentar un precedente de cooperación exitosa en la construcción de un turismo sostenible, inclusivo y de alta calidad para el escenario global.

Con información de MINTUR



Ahora estamos en la web. Visítanos en: www.asocanaimadigital.com

Fortalecimiento académico y desarrollo regional

Instalarán sede de la Universidad Nacional del Turismo en el estado Zulia para potenciar el motor productivo

Yhonny Rodríguez

CNP 25.976

Zulia.-

En concordancia con las políticas estratégicas emanadas por la ministra del Poder Popular para el Turismo, Daniella Cabello, y siguiendo las instrucciones precisas de la Autoridad Única de Turismo del estado Zulia, Irama Salazar, se llevó a cabo una importante reunión institucional con el objetivo de consolidar la formación académica como pilar fundamental para el desarrollo de la región.

El encuentro estuvo encabezado por la Dra. Azucena Jaspe, Rectora de la Universidad Nacional del Turismo (UNATUR), quien se encuentra en visita oficial en la entidad zuliana. En la mesa de trabajo también participaron el secretario de Asuntos Universitarios de la Gobernación Bolivariana del Zulia y la directora Municipal de Turismo de la Alcaldía Bolivariana de Maracaibo, articulando esfuerzos entre los

tres niveles de gobierno y el sector educativo.

Una sede estratégica para la formación turística

El eje central de esta mesa de trabajo fue la instalación formal de la extensión de la UNATUR en el estado Zulia, la cual tendrá como sede de operaciones las instalaciones del emblemático Hotel Tibusay del Lago. Esta alianza estratégica busca vincular directamente a los estudiantes con el campo laboral real, permitiendo una capacitación técnica y universitaria de primer nivel en una de las infraestructuras hoteleras más importantes del occidente del país.

Durante la actividad, las autoridades recorrieron los espacios y definieron las líneas de acción para el inicio de las actividades académicas, las cuales estarán orientadas a profesionalizar el talento humano local en áreas clave como hotelería, gastronomía, guianza y gestión turística.

Asimismo, se destacó que la activación de esta sede no solo beneficiará el aparato educativo regional, sino que impulsará de forma directa la economía local al generar nuevos empleos e incentivar el turismo de convenciones y prácticas profesionales dentro del prestigioso complejo hotelero.

Potenciando el "Arma Secreta de Venezuela"

Esta iniciativa responde a la visión de descentralizar la educación especializada y adaptarla a las potencialidades de cada estado. Con la llegada de la UNATUR al Zulia, se abren nuevas oportunidades para la juventud y los trabajadores del sector que deseen certificar sus conocimientos y contribuir al crecimiento económico de la región.

Con pasos firmes y una articulación interinstitucional perfecta, el Gobierno Bolivariano continúa potenciando al turismo como el "arma secreta" de la economía venezolana, apostando por la educación de calidad para



Reunión Interinstitucional Rectora de UNATUR Dra Azucena Jaspe

****Bajo las directrices del Mintur y en alianza con la Gobernación del Zulia y la Alcaldía de Maracaibo, se consolidó el espacio formativo en las instalaciones del Hotel Tibusay del Lago para impulsar la profesionalización del sector****

transformar el potencial natural y cultural del país en un destino internacional de excelencia.

Finalmente, las autoridades académicas e institucionales informaron que próximamente se anunciarán las fechas de censo e inscripciones para los programas de formación que se

dictarán en esta nueva sede. Invitaron a los bachilleres, prestadores de servicios turísticos y a la comunidad en general a estar atentos a los canales oficiales para sumarse a esta gran oportunidad de crecimiento profesional.

Con este despliegue en el territorio

zuliano, el Motor Turismo consolida sus bases estructurales de cara al futuro, demostrando que la formación de calidad y el trabajo en equipo entre el sector público, privado y universitario son la clave definitiva para el desarrollo sostenible de la patria.

Lcdo. Cristian Macías

Teléfono: +58 414 8628040

Correo: cristianalex1984@gmail.com

Instagram: @1212travels

@cristian_alex20

En el corazón más profundo e indómito de la geografía venezolana, allí donde los límites territoriales de Venezuela, Brasil y Colombia se desdibujan entre la densidad de la selva tropical, se erige imponente la Piedra del Cocuy. Ubicada en el municipio Río Negro del estado Amazonas, esta milenaria estructura no es un accidente geográfico común: está catalogada por científicos y geólogos como una formación única en el mundo, un titán de roca ígnea cuya existencia se remonta a la era Precámbrica, convirtiéndola en uno de los testimonios geológicos más antiguos de la Tierra.

Con una superficie protegida de 15 hectáreas bajo la figura de Monumento Natural, este monolito de granito se levanta casi verticalmente sobre la penillanura amazónica, desafiando el paso del tiempo y sirviendo como un faro natural para las comunidades ancestrales y los viajeros que se aventuran en el turismo de vanguar-

dia y el ecoturismo puro.

Rocas y la biodiversidad amazónica

La Piedra del Cocuy es un imán para los amantes del turismo científico y la observación de aves (birdwatching). A pesar de las condiciones extremas de su entorno rocoso, sus faldas y la densa vegetación circundante sirven de hábitat para una fauna endémica fascinante.

El principal atractivo ornitológico de la zona es el emblemático Gallito de las Rocas (*Rupicola rupicola*), un ave famosa mundialmente por el encendido plumaje naranja de los machos y sus vistosas crestas en forma de abanico. Los observadores de aves y fotógrafos de naturaleza encuentran en este monumento natural un escenario inigualable para documentar los rituales de cortejo de esta especie en medio del silencio sepulcral de la selva virgen.

Un desafío vertical no apto para aficionados

Monumento Natural y testigo de la era Precámbrica en el estado Amazonas

Piedra del Cocuy: El coloso precámbrico que custodia la triple frontera amazónica



Escalar la Piedra del Cocuy representa una auténtica proeza física y técnica. A diferencia de otras formaciones montañosas, sus paredes exteriores se caracterizan por ser extremadamente lisas, desprovistas de vegetación de agarre y con pendientes sumamente empinadas que rozan la verticalidad.

El ascenso requiere no solo de una excelente condición física, sino del acompañamiento obligatorio de guías locales y baquianos que conocen los sutiles senderos de piedra menos expuestos al viento y a la humedad extrema del Amazonas.

La ruta del explorador: Cómo llegar al fin del mundo

El acceso a este

monumento natural es, en sí mismo, una expedición digna de las crónicas del siglo XIX. Debido al aislamiento geográfico de la región, la logística debe ser planificada minuciosamente:

Vía Aérea: La travesía comienza abordando una avioneta privada o de asistencia táctica que aterriza en la remota pista de la comunidad indígena de San Simón del Cocuy.

Vía Fluvial: Desde allí, o bien partiendo desde la capital municipal, San Carlos de Río Negro, se inicia la navegación a bordo de embarcaciones tradicionales (bongos o lanchas rápidas). Se sigue el curso del imponente río Negro, cuyas aguas oscuras reflejan el cielo amazónico, hasta alcan-

zar las bases del coloso de roca.

Guía de supervivencia para el viajero sustentable

Si estás planificando una expedición científica o ecoturística a las entrañas del estado Amazonas para conocer este templo precámbrico, es indispensable empacar considerando las rigurosas condiciones climáticas de la selva tropical:

Se recomienda ropa muy cómoda, transpirable y de secado rápido para las jornadas diurnas de navegación y caminata. Sin embargo, es vital incluir abrigos para la noche, ya que las temperaturas en la selva amazónica suelen descender drásticamente tras la pue-

¡Ven y descubre!
"Piedra del Cocuy"

¿Te apasiona la historia, los misterios y la belleza natural?

¿Y tú? ¿Qué te han parecido estos sitios turísticos en Venezuela? Si quieres visitar uno de estos destinos turísticos de Venezuela, ¡no pierdas la oportunidad de reservar tu viaje con [@1212travels](https://www.instagram.com/1212travels)!

Comparte tu experiencia con nosotros en [@cristian_alex20](https://www.instagram.com/cristian_alex20)

y cuéntanos qué te pareció este destino.
¡Vive tu propia aventura!

ta del sol.

El uso de repelente contra insectos de alta concentración es obligatorio para protegerse de los rigores de la fauna silvestre.

Al tratarse de un ecosistema de altísima fragilidad, está estrictamente prohibido dejar cualquier tipo de residuo sólido. Todo lo que entra a las 15 hectáreas del monumento debe regresar con el viajero.



Ahora estamos en la web. Visítanos en: www.asocanaimadigital.com



Por: Gregorio Rivas
Presidente de ASOCANAIMA
@gregoriorivas
Canaima—
Venezuela.-

¡Hola a todos!

Desde las inmediaciones más profundas de la selva ancestral, allí donde la cuna del majestuoso Salto Ángel desafía al cielo y las aguas de la caída más alta del mundo rugen con una fuerza que estremece el alma, escribo estas líneas. Soy testigo de una tierra bendecida, y hoy, con el eco imponente del Parque Nacional Canaima vibrando en mi pecho, levanto la voz. Desde la Asociación de Operadores Turísticos de Canaima (Asocanaima), como guardianes de un legado vivo dentro y fuera del estado, nos sumamos con infinito orgullo, fervor y emoción a un acontecimiento trascendental: la gran celebración de los 262 años de nuestra amada e inmortal Ciudad Bolívar.

ASOCANAIMA se suma al júbilo de la vieja Angostura

¡Honor y Gloria en sus 262 Años! Ciudad Bolívar: El Corazón Histórico y Turístico de Guayana

¡262 años de historia, resistencia y libertad! Para entender la verdadera grandeza de este aniversario, debemos viajar en el tiempo. Esta joya que hoy festeja más de dos siglos de vida nació primero como Santo Tomás de la Guayana, una fortaleza contra piratas y colonizadores. Más tarde, el destino y el imponente río la rebautizaron como la vieja Angostura. Fue precisamente en este estrecho estratégico donde el Libertador Simón Bolívar sembró las bases de la Gran Colombia en su célebre Congreso. Angostura es el crisol donde se fundió la libertad de medio continente, una estirpe de he-

roísmo que corre por las venas de cada bolivarenses y que hoy, convertida en Ciudad Bolívar, brilla con luz propia en este magno cumpleaños.

Al adentrarse en sus calles en este aniversario, es imposible no quedar rendido ante el bellísimo Cuadrilátero Histórico, un tesoro colonial detenido en el tiempo. Caminar por aquí en plenos 262 años de la ciudad es respirar el aire de los próceres: es tocar las paredes de la Casa del Congreso de Angostura, admirar la Catedral Metropolitana y perderse en la majestuosa Plaza Bolívar. Cada fachada colorida, cada piedra empedrada y cada balcón colonial cuentan una historia de valentía que resuena con más

fuerza que nunca en este día festivo. Este cuadrilátero es el corazón palpitante de nuestra identidad y un museo a cielo abierto que todos debemos honrar.

La verdadera esencia de esta cumpleaños radica en su gente: los bolivarenses. Su gentilicio es sinónimo de calidez, de brazos abiertos y de un orgullo inquebrantable por sus raíces. En el marco de estos 262 años, sus costumbres, su música y sus expresiones folclóricas llenan de vida cada rincón. Además, la gastronomía local es un pilar fundamental de la experiencia festiva. Imposible celebrar este aniversario sin deleitarse con el legendario pelao guayanés o el em-

blemático pescado de río, donde la saopara y el bocachico son los reyes de la mesa, acompañados del tradicional queso de telita y el ancestral casabe.

Pero este cumpleaños número 262 también debe ser un llamado a la acción. El turismo en el estado Bolívar requiere de una orquesta que suene en perfecta armonía. Destaco con total convicción que solo a través de una unión inquebrantable entre el sector público y el sector privado se podrá mantener en alto la actividad turística. La infraestructura y la promoción necesitan del compromiso del Estado, pero también de la pasión y la inversión de los ope-


radores privados. Juntos somos los responsables de proyectar los destinos deslumbrantes de la ciudad, desde el remanso de paz del Jardín Botánico hasta el histórico Fortín del Zamuro, que regala vistas panorámicas espectaculares de la ciudad.

A medida que el día avanza en esta jornada de júbilo, la vida se traslada al Paseo Orinoco. Caminar por este malecón es una experiencia mística, especialmente cuando el sol empieza a despedirse y regala el más bello atardecer sobre el Puente Angostura. Ver el cielo teñirse de tonos dorados y violetas mientras la silueta de esta obra de ingeniería se refleja en el río es el mejor regalo de cumpleaños para la ciudad.

Termino este recorrido ratificando nuestra promesa desde Asocanaima de seguir trabajando sin descanso. Ciudad Bolívar, la antigua Angostura, sigue de pie, digna y hermosa en sus 262 años. ¡Que viva Ciudad Bolívar en su aniversario!



Ahora estamos en la web. Visítanos en: www.asocanaimadigital.com



Por: Antonio Pestana Drumond

Asesor Ecoturístico /
Guía y Tour Leader
Nacional e Internacional

contacto@syndetur.space

Caracas -Venezuela.-

El turismo ha dejado de ser una simple actividad de ocio para convertirse en una herramienta de transformación masiva. Viajar ya no solo implica descubrir nuevos paisajes o coleccionar fotografías en el equipaje; hoy en día, el verdadero viaje comienza cuando entendemos el impacto de nuestra huella en el entorno. Es en este punto donde el ecoturismo educativo cobra una relevancia vital para el futuro de nuestra sociedad y de los espacios naturales.

Practicar ecoturismo va mucho más allá de caminar por un sendero o admirar un paisaje virgen. Significa entender la fragilidad de los ecosistemas, respetar la biodiversidad y valorar la identidad de las comunidades locales

Turismo con conciencia ambiental

Ecoturismo educativo: El camino para cuidar el planeta y a nosotros mismos



*****El ecoturismo educativo transforma al viajero en un aliado de la conservación, demostrando que proteger la biodiversidad y apoyar a las comunidades locales es la clave para nuestra propia supervivencia y bienestar*****

que actúan como guardianes de la naturaleza. Cuando le añadimos el componente educativo, la experiencia se transforma: el turista deja de ser un espectador pasivo y se convierte en un aliado consciente del entorno.

La educación ambiental no debe limitarse a las paredes de un salón de clases. El contacto directo con la tierra, los ríos, las selvas y la fauna silvestre genera una conexión emocional que ningún libro de tex-

to puede replicar. Como guías y líderes de ruta, nuestro deber no es solo mostrar el camino, sino enseñar a interpretar el lenguaje de la naturaleza.

Aprender por qué un árbol centenario es vital para el ciclo del agua, o cómo la preservación de una especie de ave local sostiene el equilibrio de todo un bosque, es lo que transforma la mentalidad del viajero. El ecoturismo educativo siembra una semilla de conocimiento que el turista se lleva a casa y comparte con su entorno,

multiplicando el mensaje de conservación.

Existe una verdad innegable que a menudo olvidamos en el ajetreo de la vida moderna: practicar ecoturismo significa cuidar de nuestro planeta y, por ende, de nosotros mismos. No estamos separados de la naturaleza; somos parte de ella.

Cada acción en favor del medio ambiente se traduce en bienestar para la humanidad:

Salud física y mental: El contacto con entornos naturales

reduce el estrés, purifica nuestros pulmones y renueva nuestras energías.

Sostenibilidad económica: El ecoturismo genera empleo digno y preserva los recursos de los que dependen las futuras generaciones.

Preservación del futuro: Proteger los espacios naturales garantiza la continuidad de la vida y el equilibrio climático global.

Cuando destruimos un entorno, nos destruimos a noso-

tros mismos. Por el contrario, cuando elegimos destinos sostenibles, reducimos el uso de plásticos, respetamos la fauna y apoyamos la economía local, estamos asegurando nuestra propia supervivencia y calidad de vida.

Reflexión Final

La Tierra nos da todo lo que necesitamos para vivir, y el ecoturismo es la manera más noble, divertida y enriquecedora de devolverle un poco de lo mucho que nos ofrece. No necesitamos ser científicos ni expertos ambientales para marcar la diferencia; solo necesitamos la disposición de viajar con respeto, curiosidad y el deseo de aprender.

¡Hagan ecoturismo! Salgan a caminar, descubran la magia de los parques naturales, escuchen el canto de las aves, apoyen a las comunidades locales y déjense maravillados por la perfección de nuestro planeta. Viajen con la mente abierta y el corazón dispuesto a proteger lo que ven. Al final del día, el ecoturismo no es solo una forma de viajar: es un estilo de vida que sana el alma y salva el mundo. **¡El planeta nos espera, viajemos con conciencia!**

Yhonny Rodríguez

CNP 25.976

Ciudad Guayana.-

El Parque Nacional Canaima es mundialmente reconocido por albergar el Kerepakupay Vená, popularizado como Salto Ángel, la caída de agua más alta del planeta que se desprende con furia y elegancia desde el colosal Auyantepuy. Sin embargo, este gigante de roca arenisca, el más grande y visitado de Venezuela, resguarda en su cumbre de 705 kilómetros cuadrados un universo de secretos geológicos que desafían la imaginación. Su superficie, comparable a la de naciones enteras como Singapur y significativamente más extensa que el principado de Andorra, es un laboratorio natural de biodiversidad y formas caprichosas.

Mientras los ojos del turismo internacional suelen posarse en el borde norte de la meseta, justo en la cúspide opuesta y rodeado de un silencio milenario se encuentra el Valle de las Mil Columnas. Muy cerca de allí se abre paso una de las maravillas subterráneas más sobrecogedoras de la geografía nacional: la Sima Aonda, un abismo vertical que

Secretos geológicos en la cumbre del Auyantepuy

El Auyantepuy más allá del Salto Ángel: Los secretos verticales de la Sima Aonda



******Con 383 metros de profundidad, la Sima Aonda se consolida como el sumidero más impresionante del Parque Nacional Canaima, un colosal abismo subterráneo que resguarda ríos internos y marca un hito histórico para la espeleología venezolana******

parece perforar las entrañas mismas del tepuy.

Una herida de 383 metros en el corazón del tepuy

La Sima Aonda no es un pozo convencional; es el sumidero más impresionante del Auyantepuy. Se trata de una gigantesca cueva vertical con una longitud que alcanza los 500 metros de largo y hasta 100 metros de ancho. Sus dimensiones

verticales son capaces de producir vértigo a los exploradores más experimentados: una profundidad máxima registrada de 383 metros, e incluso en sus puntos más superficiales, el abismo mantiene una caída libre de no menos de 280 metros de paredes completamente verticales.

Este colosal sumidero actúa como un

gigantesco recolector de las aguas pluviales de la meseta. En su fondo, un arroyo subterráneo fluye de manera constante a través del sistema cavernario, abriéndose paso entre la roca madre hasta emerger en un espectáculo visual único: la conocida como "Resurgencia de la Sima Aonda", una cascada que brota desde el interior de la propia piedra y que evidencia la compleja red de ríos

subterráneos que tallan el relieve tepuyano.

Hito de la espeleología venezolana

La historia de la conquista científica de este abismo está ligada al desarrollo de la investigación local. Fue en el año 1983 cuando una expedición de espeleólogos venezolanos, liderada por el reconocido investigador Carlos Galán, logró descender y mapear por primera

vez la Sima Aonda y su intrincado sistema de cavernas.

Este logro no solo representó una hazaña técnica para la espeleología nacional al vencer las dificultades logísticas del aislamiento del Auyantepuy, sino que funcionó como la llave que abrió las puertas a una era de exploraciones sistemáticas en el asombroso y desconocido mundo subterráneo de los tepuyes guayaneses.

Durante un cuarto de siglo, la Sima Aonda ostentó el título indiscutible de la cueva más profunda conocida en todo el territorio venezolano. No obstante, la ciencia y la exploración de campo no se detienen. En el año 2008, la publicación de un informe científico reveló el hallazgo y medición de la cueva Sima Los Escorpiones, ubicada en las estructuras montañosas del estado Anzoátegui. Con 440 metros de profundidad, este nuevo descubrimiento desplazó a la joya del Auyantepuy al segundo lugar nacional, aunque la Sima Aonda retiene con holgura su corona como el sumidero tepuyano más profundo y espectacular de la región de Guayana.

Cortesía de ASOCANAIMA

Compromiso con nuestra historia y el turismo regional

El Guardián de Roca de Ciudad Bolívar: El Místico Fortín del Zamuro

Yhonny Rodríguez

CNP 25.976

Ciudad Bolívar.-

Enclavado muy cerca del Casco Histórico de Ciudad Bolívar se alza el Cerro El Zamuro, una imponente elevación natural constituida por una gigantesca roca típica del Macizo Guayanés. En la cúspide de esta colina, dominando el paisaje sureño de la antigua Angostura, se erige el Fortín del Zamuro, una joya arquitectónica militar del siglo XVIII que invita a locales y extranjeros a realizar un viaje directo al pasado colonial, republicano y de la Venezuela de principios del siglo XX. Este emblemático lugar se consolida como una de las paradas obligatorias dentro del corredor histórico y turístico del estado Bolívar, recibiendo constantemente a viajeros ávidos de cultura, leyendas y vistas espectaculares.

La historia de este fortín está intrínsecamente ligada a la defensa de la ciudad. Originalmente, la pequeña fortaleza fue construida con fines de vigilancia



****Ubicado en la colina más alta de la antigua Angostura, este baluarte del siglo XVIII se consolida como un destino imperdible en el estado Bolívar, fusionando leyendas populares, la épica de la Revolución Libertadora y una imponente vista en 360 grados del río Orinoco****

estratégica, sirviendo para monitorear el imponente río Orinoco y prevenir las constantes incursiones de piratas y saqueadores que amenazaban el corazón colonial de la región. Su ubicación privilegiada no solo sirvió durante la época de la independencia, sino que cobró una relevancia posterior trascendental en la historia patria: fue el bastión definitivo donde concluyó la sangrienta Revolución Libertadora en julio de 1903, cuando las fuerzas gu-

bernamentales comandadas por Juan Vicente Gómez derrotaron a las tropas del general Nicolás Rolando, consolidando un hito político en el país.

El origen de su curioso nombre, "El Zamuro", guarda relatos que oscilan entre la naturaleza de la geografía y las leyendas populares surgidas del fervor de la guerra. Por un lado, cronistas e historiadores señalan que, al tratarse de la colina más alta y desolada de la antigua periferia de

la ciudad, las aves de rapiña solían posarse en su cima rocosa buscando corrientes de aire. No obstante, una de las leyendas urbanas más arraigadas en el imaginario popular desde el año 1817 atribuye el nombre al "negro Samundio", un esclavo que fue colgado en un árbol de araguaney en las faldas del cerro tras vengar una ofensa militar; con el paso de los años y la deformación lingüística

del pueblo, el vocablo derivó en el actual nombre del fortín.

Hoy en día, este monumento ha sido recuperado y revitalizado para convertirse en un importante epicentro de encuentro turístico, artístico y familiar dentro de Ciudad Bolívar. Lejos de los cañonazos del ayer, sus espacios son ahora escenario de festivales tradicionales de juegos autóctonos, como el vuelo de papagayos

y voladores en Semana Santa, obras de teatro que rememoran la Angostura de antaño y ferias de artesanía local. El constante soplo de la brisa guayanesa aplaca el ardiente sol oriental, haciendo del recorrido una experiencia sumamente agradable para todas las edades mientras se camina entre sus murallas de piedra y pasillos coloniales.

Visitar el Fortín del Zamuro es conectarse con la esencia viva de la venezolanidad. Quienes ascienden por sus accesos desde el Paseo Heres no solo se topan con la historia viva de la nación, sino con una inigualable e imponente vista panorámica en 360 grados que abarca el Casco Histórico, las casas coloniales, los techos antiguos de tejas y el majestuoso río Orinoco extendiéndose hacia el horizonte. El fortín sigue en pie, indomable y eterno, esperando siempre con sus puertas abiertas a todo aquel que desee descubrir por qué el estado Bolívar es y seguirá siendo tierra de milagros turísticos e históricos.

ASOCANAIMA

Ahora estamos en la web. Visítanos en: www.asocanaimadigital.com

Turismo histórico en la antigua angostura

La Casa Piar: El escenario donde la historia y la tragedia se cruzan en Ciudad Bolívar

Yhonny Rodríguez

CNP 25.976

Ciudad Bolívar.-

En el corazón del casco histórico de Ciudad Bolívar, frente a la imponente Plaza Bolívar, se erige una edificación colonial que guarda uno de los episodios más dramáticos y determinantes de la independencia de Venezuela: La Casa Piar.

Para los viajeros que buscan conectar con el pasado, esta estructura de imponentes ventanas y techos altos no es solo un museo; es un portal en el tiempo.

Un vestigio del poder colonial y republicano

Construida a finales del siglo XVIII, esta casona de arquitectura típicamente colonial con sus pare-



****Ubicada frente a la Plaza Bolívar, esta joya de la arquitectura colonial no solo resguarda las memorias del cautiverio del General Manuel Piar, sino que invita a los viajeros a descubrir el impactante rincón donde se selló su trágico destino en los albores de la independencia****

des de adobe, amplios pasillos y un fresco patio central perteneció originalmente a la familia

Almeyda. Sin embargo, su verdadero lugar en los libros de historia se selló en octubre de 1817.

Fue en este recinto donde el General Manuel Piar, el "Héroe de San Félix", permaneció en calidad de prisione-

ro tras ser acusado de insubordinación y desertión por el bando republicano. Desde una de sus habitaciones, el pró-

cer mulato esperó el veredicto del consejo de guerra que cambiaría el rumbo de la gesta emancipadora.

El trágico desenlace en la pared exterior

El misticismo de la Casa Piar se intensifica al salir a la calle. Justo frente a la plaza, en la fachada lateral de la casa, se encuentra el muro donde Piar fue fusilado el 16 de octubre de 1817, bajo las órdenes de Simón Bolívar.

Hoy en día, una placa conmemorativa y un busto marcan el punto exacto de la ejecución. Es un lugar de parada obligatoria donde locales y turistas se detienen a reflexionar sobre la delgada línea que separaba la gloria de la tragedia en la época independentista.

ASOCANAIMA



Ahora estamos en la web. Visítanos en: www.asocanaimadigital.com

Más allá de las cumbres: el legado fotográfico de un explorador

Henry González: Un fotógrafo que pinta a Venezuela con su cámara

Yhonny Rodríguez

CNP 25.976

Caracas.-

Henry González, reconocido fotógrafo y escalador venezolano, ha dedicado más de tres décadas a documentar la belleza natural de su país. A través de su lente, ha escalado montañas, explorado selvas y capturado paisajes que han cautivado a millones. Su más reciente obra, un proyecto visual de cuatro años, es un testimonio de su pasión por Venezuela y su compromiso con la conservación del medio ambiente.

Desde su primera incursión en la montaña en 1979, durante un campamento escolar de montañas en la Sierra Nevada de Mérida, González supo que su destino estaba ligado a las alturas. Esta experiencia inicial despertó en él una profunda conexión con la naturaleza y un deseo irrefrenable de explorar y documentar cada rincón de Venezuela.

Como fotógrafo de Aerotuy, tuvo la oportunidad única de capturar imágenes aéreas de los



Mi pasión es la fotografía

lugares más emblemáticos del país, como **Los Roques**, el **Delta del Orinoco** y el **Parque Nacional Canaima**. Este trabajo le permitió construir un vasto banco de imágenes que lo posicionó como uno de los fotógrafos más destacados de Venezuela.

A lo largo de su carrera, González ha publicado cuatro libros que son un verdadero tesoro para los amantes de la naturaleza y la fotografía. Obras como **"Una aventura llamada Tepuy"** y **"Auyantepuy infinito"** son un homenaje a la majestuosidad de los tepúyeses venezolanos, **"Amazonia - Orinoquia"** y **"Gente de río"** y el más reciente libro: **"Ávila, sierra grande"**.

En sus propias palabras: **"Venezuela**

es un país para fotografiar, sobre todo para fotógrafos de naturaleza, con una infinidad de paisajes diferentes del mundo. Yo vengo del mundo de la montaña, de la escalada, y la fotografía ha sido mi herramienta para compartir esa pasión con los demás".

¿Cuál ha sido el momento más desafiante y gratificante de su carrera como fotógrafo y escalador?

"Creo que uno de los momentos más desafiantes fue durante una expedición al Auyantepuy. Las condiciones climáticas eran extremas y el terreno, muy accidentado. Lograr capturar la belleza del Salto Ángel en medio de esa adversidad fue todo un reto. Sin embargo, cuando

finalmente obtuve la toma perfecta, sentí una satisfacción indescriptible"

¿Qué consejo le daría a las nuevas generaciones de fotógrafos y exploradores?

"Mi consejo sería que sigan su intuición y que no tengan miedo de explorar nuevos caminos. La fotografía y la exploración son actividades que nos permiten crecer como personas y conectar con la naturaleza de una manera muy profunda. Les diría también que es fundamental respetar el medio ambiente y las comunidades locales en cada uno de sus viajes"

¿Cómo ha evolucionado su estilo fotográfico a lo largo de los años?

"Al principio, mi fo-

turaaleza donde se puedan exhibir mis obras y promover la conservación del medio ambiente"

¿Qué significa para usted conectar con la naturaleza a través de la fotografía?

"Para mí, la fotografía es una forma de comunicarme con la naturaleza. Es una manera de expresar mi gratitud por todo lo que me ha dado y de invitar a otros a que la aprecien y la cuiden. Cuando estoy detrás de la cámara, siento una conexión profunda con el entorno que me rodea y me olvido de todo lo demás"

Henry González trasciende el ámbito artístico. A través de sus fotografías y libros, ha inspirado a innumerables personas a apreciar y proteger la naturaleza venezolana.

Actualmente, González se encuentra trabajando en un nuevo proyecto titulado **"Venezuela"**, un ambicioso compendio fotográfico que busca mostrar la diversidad natural de nuestro país. Este proyecto es un homenaje a su tierra natal y una invitación a todos a valorar y proteger este tesoro natural.

Folklore, identidad y promoción de la ruta cultural de la sabana

Yhonny Rodríguez

CNP 25.976

Guárico.-

El llano venezolano no es solo una extensión infinita de tierra donde el horizonte parece no tener fin; es un ecosistema vivo de tradiciones, leyendas y una biodiversidad única que encuentra su máxima expresión en el folklore. Al hablar de esta vasta región que cautiva a viajeros de todo el mundo, es imposible desvincular el paisaje de su banda sonora. Y en ese universo de arpas, cuatros y maracas, hay un nombre que resuena como el eco mismo de la sabana: Reynaldo Armas, cariñosamente conocido como "El Canal Sabanero".

Su obra no solo representa un hito en la música llanera, sino que se ha transformado en una poderosa herramienta de promoción cultural y turística, invitando a generaciones enteras a descubrir la magia del joropo, las faenas de ordeño y los míticos atardeceres del llano.

Raíces de tierra adentro: El nacimiento de un ícono

La historia de esta leyenda viviente comenzó el 4 de agosto de 1953 en Santa María de Ipire, un pintoresco pueblo del estado Guárico, en el corazón de Venezuela. Crecer en el en-

REYNALDO ARMAS

EL CARDENAL SABANERO

1 NACIMIENTO
Nació el 4 de agosto de 1953 en Santa María de Ipire, Guárico, Venezuela.

3 TRAYECTORIA
Más de 50 años de carrera artística, consolidado como ícono del joropo y la música llanera latinoamericana.

5 PREMIOS
GANADOR DE 1 LATIN GRAMMY (2013) por el álbum "El Caballo de Oro".
Múltiples premios y reconocimientos en Venezuela y América Latina.

2 LEYENDA LLANERA
Referente del joropo y la música llanera en América Latina. Su voz y autenticidad han llevado el llano venezolano al mundo.

4 PRODUCCIÓN MUSICAL
+400 CANCIONES
+30 ÁLBUMES GRABADOS

6 LEGADO
Su música representa el alma del llano y la identidad venezolana. Sigue vigente e inspirando a nuevas generaciones dentro y fuera de nuestras fronteras.

CAMPAMENTO MORICHAL CANAIMA
0426-193.85.55 CampamentoMorichal123
0416-985.46.30

Cantante de Música Llanera
Reynaldo Armas

El llano es mi raíz, mi gente es mi razón, y mi canto... mi forma de decirle al mundo quién soy.
- Reynaldo Armas

torno rural guariqueño moldeó su autenticidad; de allí absorbió las vivencias del hombre de a caballo, el olor a tierra mojada tras el aguacero y la poesía implícita en la cotidianidad del llanero.

Ese arraigo a su tierra natal se convirtió en el sello definitivo de su carrera. Armas no canta sobre un paisaje imaginario; musicaliza las vivencias reales de una

región que, gracias a su voz, pasó de ser un territorio estrictamente agropecuario a un codiciado destino de ecoturismo y turismo cultural.

Más de 50 Años cabalgando en la cúspide del folklore

Con una trayectoria impecable que ya supera los 50 años de carrera artística, Reynaldo Armas se ha consolidado como el máximo referente del joropo y la música llanera en América

Latina. Su figura es el equivalente al jinete que cruza el llano al atardecer: indómito, elegante y siempre fiel a sus raíces.

A lo largo de cinco décadas, su pluma ha sido sumamente prolífica, acumulando una impresionante producción musical que incluye:

Más de 400 canciones compuestas de su propio puño y letra.

Más de 30 álbumes grabados, los cuales

forman parte del patrimonio musical del continente.

Su impacto internacional alcanzó la cúspide en el año 2013, cuando se alzó con el prestigioso Premio Latin Grammy en la categoría de Mejor Álbum Folklórico por su aclamada producción "El Caballo de Oro". Este galardón, sumado a los cientos de reconocimientos en Venezuela y Colombia, demostró que

la música de la sabana no tiene fronteras.

La Música Llanera como Motor del Turismo Cultural

El folklore y el turismo caminan de la mano en los llanos venezolanos, y la discografía de Reynaldo Armas funciona como la mejor guía de viajes. Cuando un turista visita los estados Apure, Barinas o Guárico en busca de una experiencia auténtica, no solo busca paisajes; busca vivir los versos que "El Cardenal Sabanero" ha inmortalizado.

La música de Reynaldo Armas es el plato fuerte de las ferias y festivales llaneros que año tras año atraen a miles de temporadistas nacionales e internacionales. Eventos que dinamizan la economía local, la hotelería y el comercio artesanal en los pueblos del interior.

El ecoturismo de los hatos llaneros

Las canciones de Armas describen la fauna, los esteros y las garzas que adornan el paisaje. Esta mística ha impulsado el desarrollo de hatos turísticos donde los viajeros pernoctan para vivir la experiencia del "trabajo de llano", el avistamiento de aves y la observación de caimanes y chigüires, complementando la jornada con veladas de música en vivo bajo el caney.

Patrimonio histórico y origen de la capital guayanesa

De Angostura a Ciudad Bolívar: La cuna de la gesta libertadora a orillas del Orinoco

Yhonny Rodríguez

CNP 25.976

Ciudad Bolívar.-

Ciudad Bolívar, capital del estado Bolívar en el sur de Venezuela, es una de las urbes más históricas del país, estratégicamente asentada sobre el imponen-

te río Orinoco. Fue fundada definitivamente el 22 de mayo de 1764 por el gobernador Joaquín Moreno de Mendoza, tras trasladar la población a su punto más angosto, una ubicación militar y comercial privilegiada que le valió

el nombre original de Santo Tomás de la Nueva Guayana de la Angostura del Orinoco, conocida históricamente de forma simple como Angostura.

Posteriormente, en el año 1846, su nombre fue cambiado formalmente a Ciudad Bolívar en honor al Libertador Simón Bolívar, quien lideró desde allí importantes gestas de la independencia suramericana.

Hoy en día, la ciudad destaca por su invaluable patrimonio arquitectónico colonial en el casco histórico, sus atardeceres sobre el río y su rol fundamental como puerta de entrada hacia las maravillas naturales y el potencial turístico de la región de Guayana.

Prensa

ASOCANAIMA



La sección Destinos Turísticos de esta edición del Semanario «Hacienda Turismo» es presentada gracias a quienes entienden y hacen posible tu próxima gran aventura.

¡Descubre los patrocinadores

Posada Turística Alonga

(Confort y tradición)



Campamento Turístico Morichal


(¡Tu escape natural!)



Hotel Laja Real
(Lujo en tu destino)

HOTEL LAJA REAL

☆☆☆ Ciudad Bolívar



Ahora estamos en la web. Visítanos en: www.asocanaimadigital.com

Yhonny Rodríguez

CNP 25.976

Canaima.-

El presidente de la Asociación de Operadores Turísticos de Canaima (ASOCANAIMA), Gregorio Rivas, es un apasionado para promover el turismo responsable y sostenible en la región, y ha incorporado una sección en el Semanario turístico más visto de Venezuela, ASOCANAIMA, "Haciendo Turismo". La nueva sección, "Galería Turística", dónde cada semana se publicaran fotos y eventos de diferentes lugares y actividades, tanto a nivel regional, nacional e internacional.

**Galería Fotográficas
ASOCANAIMA**

Crédito a tu talento: Tus fotos brillarán en el Semanario Turístico de ASOCANAIMA

"Si quieres ser protagonista de tu fotografía y la quieres publicar en nuestro medio digital, envíalas a las siguientes direcciones"

E-mail:

asocanaima@gmail.com

Pagina WEB:

www.asocanaimadigital.com

ASOCANAIMA

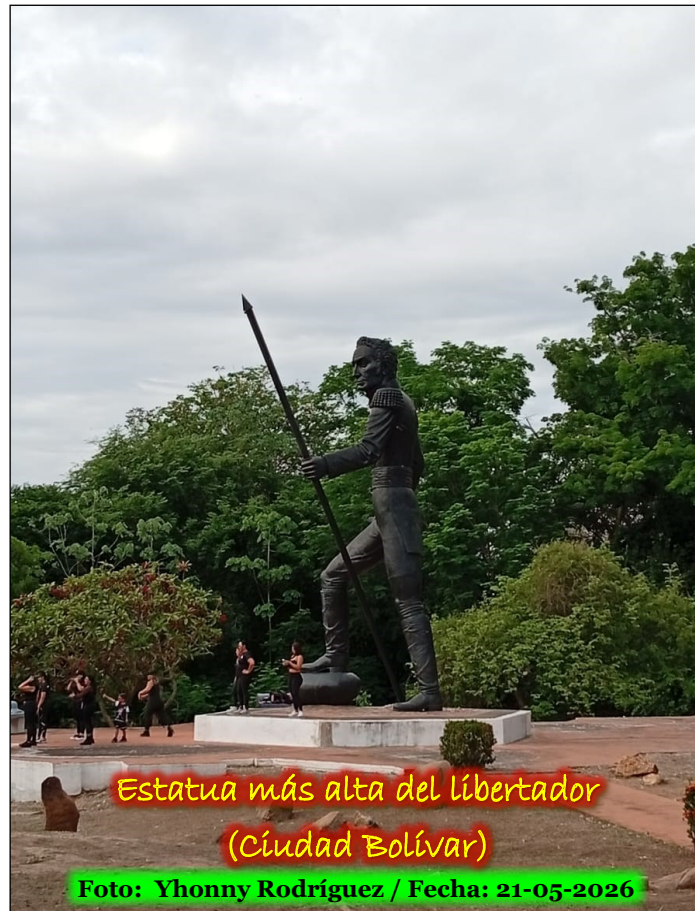
LIBRE, DIGNA Y EXITOSA

Canaima-Venezuela.



Reflejo del Salto Ángel

Foto: Darwin Bigott/ Fecha: 09-05-2026



Estatua más alta del Libertador (Ciudad Bolívar)

Foto: Yhonny Rodríguez / Fecha: 21-05-2026



Atardecer en el Mirador del Paseo Orinoco

Foto: Yhonny Rodríguez / Fecha: 18-05-2026




Vista de la histórica Casa San Isidro

Foto: Yhonny Rodríguez / Fecha: 21-05-2026




Monumento a la Mujer Yekuana, o conocida como "La India de Maripá"

Foto: Yhonny Rodríguez / Fecha: 20-05-2026



Vista del Salto Ángel - (Canaima)

Foto: Yhonny Rodríguez / Fecha: 04-04-2026



La histórica "Calle de las Piedras" o el "callejón de las Piedras" - (Ciudad Bolívar)

Foto: Yhonny Rodríguez / Fecha: 21-05-2026

Ahora estamos en la web. Visítanos en: www.asocanaimadigital.com

ASOCANAIMA con su ruta gastronómica te lleva a degustar de un rico y exquisito "Pollo con Champiñones"

La mejor receta para un desayuno, un almuerzo o una cena, la tiene ASOCANAIMA Gastronómica. *¿Qué platos te gustaría degustar para la próxima edición?*

¡Hola!

¿Sabías qué?

El pollo con champiñones es un plato clásico de la cocina casera, conocido por su sabor reconfortante y su sencillez. Combina la tierna textura del pollo con el gusto terroso y sutil de los champiñones, todo unido por una salsa cremosa. Es una receta versátil que se adapta a cualquier ocasión, desde una comi-

da familiar entre semana hasta una cena especial, y su calidez lo convierte en un favorito universal para aquellos que buscan un plato nutritivo y lleno de sabor.

El pollo con champiñones es una preparación elegante y sofisticada que eleva ingredientes simples a un nivel gourmet. La clave está en el equilibrio de texturas y aromas: pechugas de pollo doradas a la

perfección, champiñones salteados para resaltar su umami natural, y una salsa a base de vino blanco y crema que envuelve cada bocado con una untuosidad irresistible. Es un plato que, sin ser complicado, demuestra maestría en la cocina, ideal para impresionar a invitados o para disfrutar de una experiencia culinaria refinada.

Prensa ASOCANAIMA

Hoy te invitamos a degustar de un rico y exquisito "Pollo con Champiñones". *¡te esperamos!*

Déjanos tus comentarios con sus recetas gastronómicas, para ser publicadas en las próximas ediciones y sean compartidas con todos los lectores de este prestigioso Semanario Turístico. prensa@asocanaima.com

"Detrás de cada plato hay una tradición"

Ingredientes



* Pollo: 4 pechugas de pollo (o la parte de tu preferencia).

* Champiñones: 250 g de champiñones frescos.

* Cebolla: 1 cebolla mediana.

* Ajo: 2 o 3 dientes de ajo.

* Crema de leche: 200 ml de crema de leche (nata líquida).

* Caldo de pollo: 1 taza (250 ml) de caldo de pollo.

* Vino blanco (opcional): 1/2 taza.

* Mantequilla: 2 cucharadas.

* Aceite de oliva: 1 cucharada.

* Harina de trigo (opcional): 1 cucharada para espesar.

* Sal y pimienta: Al gusto.

* Perejil fresco: Para decorar.

Pollo con Champiñones



Preparación

Preparar el pollo: Sazona las pechugas de pollo con sal y pimienta por ambos lados. Puedes cortarlas en filetes, cubos o dejarlas enteras.

Dorar el pollo: En una sartén grande, calienta el aceite de oliva y una cucharada de mantequilla a fuego medio-alto. Cocina el pollo hasta que esté dorado por fuera y bien cocido. Retíralo de la sartén y resérvalo.

Hacer la salsa de champiñones: En la misma sartén, derrite el resto de la mantequilla. Sofríe la cebolla finamente picada hasta que esté transparente. Agrega el ajo picado y los champiñones en láminas, cocinándolos por unos 5 minutos hasta que se ablanden y suelten sus jugos.

Desglasar y espesar (opcional): Si usas vino, agrégalo a la sartén y deja que se evapore el alcohol. Para espesar la salsa, puedes espolvorear la harina sobre los champiñones y revolver por un minuto.

Añadir los líquidos: Vierte el caldo de pollo y la crema de leche. Baja el fuego y cocina, revolviendo constantemente, hasta que la salsa espese ligeramente y adquiera una consistencia cremosa. Rectifica el punto de sal y pimienta.

¡Disfruta de este delicioso Quesillo venezolano y sorprende a tus clientes con una explosión de sabores!

Ahora estamos en la web. Visítanos en: www.asocanaimadigital.com



RESTAURANTE

Los Hijos de Doña Carmen

Ambiente familiar

Precios



14 \$
1 Pollo (solo)

18 \$
1 Pollo + 4 CONTORNOS

16 \$
1 Pollo + 3 CONTORNOS

PROXIMAMENTE servicio de Delivery



DIRECCIÓN: AV. PERIMETRAL, A POCOS METROS DE LA ESTACION DE SERVICIOS ANGOSTURA, FRENTE A LA IGLESIA LUZ DEL MUNDO, SECTOR SANTA BARBARA, CIUDAD BOLÍVAR.

Ahora estamos en la web. Visítanos en: www.asocanaimadigital.com



Campamento Indígena Morichal

Vive tu aventura, “no esperes que te la cuenten”

Disfruta en familia

VIVE TU EXPERIENCIA




CAMPAMENTO MORICHAL

Canaima-Venezuela


+58 426-1938555



Gastronomía



@campamentomorichal123



Alojamiento

Boleto aéreo

Comida

Guía turístico

Excursiones exclusivas de 1 día y medio en el Salto Ángel.

El Campamento Indígena Morichal dispone de una Disco Selva, frente a los Saltos Hacha, Ucaima, Guadaima y Golondrina, abierta en horario de 12:00 AM a 2:00 PM, dónde podrás disfrutar de diferentes cócteles y bebidas típicas nacionales.

*Estamos ubicados en el Parque Nacional Canaima, al lado del Aeropuerto y a 50 mts de la laguna Canaima.

¡Ya no busques más!

Con la excelente atención de:

Gregorio Rivas e Inés Jiménez...



Ahora estamos en la web. Visítanos en: www.asocanaimadigital.com

Aventura, relax y conexión con la naturaleza te esperan en el Campamento Río Aro. ¡Reserva ahora!

ASOCANAIMA: ¡Tu aliado para el éxito!



RIO ARO CAMPAMENTO TURÍSTICO

FULL DAY

¡Reserva ahora y vive la aventura!
¡Contáctanos y te organizamos todo!

DIVERSIÓN EN FAMILIA!
CAMPAMENTO RIO ARO

FULL DAY: 08:00AM / 04:00PM
ALMUERZO + DISFRUTE DE INSTALACIONES

* **¿Necesitas un respiro de la ciudad?**
Ven al Campamento Río Aro, un paraíso natural de 638 hectáreas donde podrás relajarte, disfrutar de la naturaleza y realizar actividades al aire libre.

* Somos aliados de ASOCANAIMA, lo que garantiza la calidad y seguridad de nuestros servicios.

* Contamos con cómodas cabañas con aire acondicionado, restaurante con comida típica e internacional, piscina y mucho más.

* Organizamos **Full Day**, rutas turísticas y guiatras para que explores los alrededores y descubras la riqueza natural del estado Bolívar.

* **¡Ideal para familias, parejas y grupos de amigos!** Te ofrecemos planes personalizados para que tu estadía sea inolvidable.

RIO ARO • CAMPAMENTO TURÍSTICO




NIÑOS GRATIS DE 0 A 5 AÑOS

HOSPEDAJE
HABITACIONES CON AIRE ACOND. DESAYUNO • ALMUERZO • CENA BEBIDAS (NO ALCOHÓLICAS)

COTIZÁ AQUÍ

ZONA CAMPING
Trae tu carpa
POR PERSONA **\$10**

DISFRUTE DE INSTALACIONES
* servicio de restaurante con costo adicional

RESERVA YA!

ESTADO BOLÍVAR • VÍA MARIPA • 0414-8606646

Información de contacto


Teléfonos: 0414-8606646 / 0412-8712304

@asocanaimaecoturistica: *Tu aliado para descubrir los tesoros naturales de Venezuela.*



RIO ARO CAMPAMENTO TURÍSTICO

Edo. Bolívar



▶ NAVEGACIÓN

▶ EXCURSIONES

▶ PESCA

PROMO EXPLORA

Ahora estamos en la web. Visítanos en: www.asocanaimadigital.com

Desconecta y Conecta: Aventura y Naturaleza en el Tour Angostura - Orinoquia en Campamento Rancho de Dios

ASOCANAIMA: ¡Tu aliado para el éxito!



RANCHO DEDIOS CAMP

LLEGADA AL CAMPAMENTO

- 09:00 h Recorrido sobre al Puente Orinoquia, parada en el mirador para tomas fotograficas.
- 10:00 h Brindis de Bienvenida, exposición y cata de productos locales.
- 11:00 h Servicio de Almuerzo y bebidas.
- 13:00 h Partida hacia el Puente Angostura, avistamientos de los Rios Mamo, Botalón, El Piñal, Bosque de Pinos Uverito.

@RANCHO DEDIOS (58) 412 689 5751

FULLDAY 30\$ PP
8AM - 4 PM
COCTEL & SNACK
ALMUERZO & BEBIDA
PASEO AL RIO
TORNEOS
TRASLADOS GRUPOS 6P
Reserva
04126895751

Rancho de Dios CAMPAMENTO

PUENTE ANGOSTURA

LLEGADA A CIUDAD ORINOCO

- 14:00 h Llegada al Boulevard Orinoco, visita guiada por el muelle de lanchas y recorrido por el parque ecológico.
- 15:00 h Paseo por el Mirador José Antonio Anzoátegui, disfrute del Ocaso del Puente Angostura. Degustación de merienda y bebida.
- 16:00 h Panorámica en las bases del Puente Angostura, paseo por la rampa del Tamarindo.
- 17:00 h Recorrido sobre el Puente Angostura hacia el Paseo y Mirador de Ciudad Bolívar.
- 17:20 h Llegada al Boulevard de Ciudad Bolivar, vista panorámica del Puente Angostura desde el Puerto Blohm al Puesto Naval de la Aduana.
- 18:00 h Retorno a Puerto Ordaz.

Ahora estamos en la web. Visítanos en: www.asocanaimadigital.com

¡ASOCANAIMA: Tu aliado para el éxito!

Campamento Indígena Morichal

f morichalcanaima
✉ morichalcanaima@gmail.com
@ morichalcanaima

Servicio de Internet
 ¡Te esperamos!

0416-9854630
0426-1938555

Cuenta con 12 habitaciones (9 dobles y 3 triples), muy bien equipadas, con fines detalles de acabado, pisos de madera, aire acondicionado, baño privado con agua caliente, y otros servicios.

Restaurante a base de suculentos platos caseros y típicos de la zona.

Campamento Indígena Morichal te ofrece Excursiones al Salto Ángel, Salto Hacha, Salto el Sapo y Kavak. Además ofrecemos Sobrevuelos en helicóptero y avionetas.



Posada Turística

Alojamiento - Traslados - Excursiones

Tipo de Habitaciones:

- Matrimonial
- Doble Matrimonial

Incluyen:

- Wi-Fi
- TV (Netflix)
- Cocina con utensilios
- Nevera Ejecutiva.

Servicios Adicionales:

- Desayunos.
- Almuerzos.
- Cenas.
- Traslados.
- Excursiones.

RESERVAS

+58 414-8982794

posada_alonga

Dirección

Urbanización Las Cornizas. Avenida Canadá. Puerto Ordaz. Estado Bolívar - Venezuela.

Canaima

DISTRUTA EN FAMILIA

En el Campamento Morichal

¡Ven y descubre los rincones más bonitos de Venezuela!



5D y 4N
APROVECHA

- ALOJAMIENTO
- BOLETO AÉREO
- COMIDA
- GUÍA TURÍSTICO
- EXCURSIONES EXCLUSIVAS DE 1 DIA Y MEDIO EN EL SALTO ANGEL

RESERVAS AL +58-414-8606646 / 412-8712304

Tu aventura en Canaima comienza aquí

HostPannel

www.hostpannel.com
Web Hosting service and reseller

Radio OnLine

Activamos y protegemos tu radio en la Web de manera inmediata con audio UltraHD Dominio Web .lat incluido por 1 año

TE BRINDAMOS

- ESTADÍSTICAS GRÁFICAS, GEOIP, RESTREAM
- BITRATE ILIMITADO REAL + LIQUIDSOAP
- OYENTES ILIMITADOS REALES
- ANCHO DE BANDA ILIMITADO
- PLAYER, API, WIDGETS Y APP PWA
- AUTO DJ + PÁGINA PÚBLICA + PACK MUSICAL
- MODERNO PANEL VIP, MÚLTIPLES LOCUTORES, PROTECCIÓN CONTRA DDOS Y MUCHO MÁS

HOY EN OFERTA

99.99

US\$

PAGO ANUAL

CONTACTO

WhatsApp Internac: +58 426 9041942

WhatsApp Colombia: +57 321 5715604

Correo: info@hostpannel.com



Ahora estamos en la web. Visítanos en: www.asocanaimadigital.com



¡ASOCANAIMA: Tu aliado para el éxito!

¡Viaja con Nosotros!
4 días y 3 noches

VIVE TU EXPERIENCIA

Canaima

“LA AVENTURA NATURAL QUE SIEMPRE SOÑASTE”



¿Sueñas con el Salto Ángel?

Campamento Morichal te ofrece la experiencia completa en Canaima: Excursiones al Sapo, Hacha, la hermosa laguna y un inolvidable día y medio en el Salto Ángel.

- Hospedaje
- Boleto Aéreo
- Comida
- Guía turístico
- Excurs. exclusivas de 1.5 día en el Salto Ángel

RESERVACIONES: (+58) 414-8606646



CAMPAMENTO CANAIMA



Si quieres saber más acerca de información turística, sintoniza de lunes a viernes el programa "Causa y Efecto", conducido por el especialista en turismo Javier Cubillos y la licenciada Lisseth Rodríguez a través de la emisora Onda 103.5 fm

"La Superestacion"



Ciudad Bolívar



Ahora estamos en la web. Visítanos en: www.asocanaimadigital.com

¿Por qué ASOCANAIMA es la mejor opción para potenciar tu negocio turístico?

ASOCANAIMA es la mejor opción porque fortalece el rol de los prestadores de servicios turísticos, brindando las herramientas y el apoyo necesarios para que sus negocios crezcan y se consoliden en el mercado nacional.

--	--	--

Ahora estamos en la web. Visítanos en: www.asocanaimadigital.com

Únete a ASOCANAIMA y fortalece tu empresa de servicios turísticos

Con la visión de potenciar el turismo en la región, la Asociación de Operadores Turísticos de Canaima (ASOCANAIMA) se erige como la voz y representación oficial de todos los prestadores de servicios turísticos afiliados.

Su compromiso se extiende a fortalecer el papel de sus miembros dentro del sector, a través de la formación continua y el respaldo necesario para que ofrezcan una experiencia de calidad inigualable.



Como gremio, ASOCANAIMA mantiene alianzas estratégicas con instituciones públicas y privadas, garantizando así su participación activa en la toma de decisiones y el desarrollo de políticas que beneficien a sus miembros y, en última instancia, a toda Venezuela.



Ahora estamos en la web. Visítanos en: www.asocanaimadigital.com

Conservación y turismo sustentable

Argentina celebra su Día Nacional del Ecoturismo con la mirada puesta en la preservación de sus santuarios naturales

Yhonny Rodríguez

CNP 25.976

Argentina.-

Este domingo 31 de mayo, Argentina conmemora una de las fechas más significativas para su agenda ambiental y turística: el "Día Nacional del Ecoturismo". Establecida formalmente en el año 2003 mediante la Ley Nacional N.º 25.846, esta efeméride fue instituida para coincidir con el natalicio del Perito Francisco P. Moreno, una de las figuras más preclaras de la historia científica y geográfica de la nación austral.

Moreno, quien destacó como naturalista, conservacionista, botánico, explorador y político, fue el principal impulsor de la creación de los primeros parques nacionales del país, legando una visión de desarrollo donde la ciencia y la protección del entorno marchan de la mano. A más de dos décadas de la promulgación de la ley, la fecha se consolida como el escenario ideal para reivindicar al ecoturismo no solo como una modalidad de viaje, sino como un motor de transformación social y económica.

El ecoturismo como eje de desarrollo y conciencia

De acuerdo con los estándares internacionales vigentes, el ecoturismo se define como



*****La efeméride rinde homenaje al legado del Perito Francisco P. Moreno y resuena en el continente, impulsando iniciativas similares en la región a través de la cooperación internacional*****

aquella actividad turística basada de forma prioritaria en la naturaleza, donde el principal objetivo del viajero es la observación, estudio y apreciación del entorno. Sin embargo, su verdadero valor radica en su capacidad para minimizar los impactos negativos sobre los ecosistemas y las culturas locales.

Esta práctica genera un círculo virtuoso de sostenibilidad que se traduce en beneficios tangibles:

Protección activa: Financiación de manera directa la conservación

de las zonas naturales utilizadas como centros de atracción.

Economía verde: Dinamiza las comunidades anfitrionas al ofrecer oportunidades alternativas de empleo digno y diversificación de rentas.

Educación ambiental: Incrementa de forma exponencial la concienciación sobre la custodia de los activos naturales y culturales, transformando tanto a los habitantes de las regiones como a los propios turistas en guardianes del ecosistema.

Argentina: Un mosaico de biodiversidad

De norte a sur y de este a oeste, la geografía argentina se erige como un verdadero paraíso para los amantes del cuidado medioambiental. El país suramericano posee un catálogo excepcional de santuarios naturales que permiten un contacto genuino, profundo y respetuoso con la tierra.

Desde las imponentes e imprecisas texturas de las Cataratas del Iguazú en el norte tropical, pasando por la monumental Cordillera de

los Andes, hasta llegar al avistamiento de la ballena franca austral en Puerto Madryn y la majestuosidad gélida del Glaciar Perito Moreno en la Patagonia, Argentina ofrece cientos de alternativas técnicas y recreativas. Estos espacios permiten a los visitantes interpretar y gozar del entorno, ya sea mediante la explotación autogestionada o bajo la conducción especializada de guías y expertos en el área.

Eco internacional: Venezuela se proyecta hacia la misma meta

La trascendencia de la

celebración argentina ha cruzado fronteras, sirviendo de inspiración para otras naciones de Suramérica que buscan blindar legalmente sus espacios vírgenes. Desde Venezuela, la Asociación de Operadores Turísticos de Caima (ASOCANAIMA) envió un mensaje de felicitación y éxito a todas las organizaciones, guías y autoridades que hacen vida dentro del sector ecoturístico argentino.

Aprovechando la coyuntura de esta fecha global, el presidente de ASOCANAIMA, Gregorio Rivas, anunció que la institución se encuentra impulsando formalmente una propuesta para que Venezuela se sume a la vanguardia conservacionista de la región, adoptando su propio Día Nacional del Ecoturismo, siguiendo los pasos de naciones como Argentina y Brasil.

"Nos encontramos con la firme propuesta de sumar esfuerzos para que Venezuela sea incorporada formalmente a la lista de países con una fecha patria dedicada exclusivamente al ecoturismo. Contamos con patrimonios de la humanidad y ecosistemas únicos en el mundo que merecen una plataforma de concienciación de este nivel", afirmó Rivas, proyectando un horizonte donde la legislación y el turismo sostenible caminen juntos para asegurar el futuro de los recursos naturales del continente.